

Tegnforklaring

- Reguleringsplan PBL 2008**
- §12-5. Nr. 1 - Bebyggelse og anlegg
 - T Offentlig eller privat tjenestetilbygning
 - §12-5. Nr. 2 - Samferdselsanlegg og teknisk infrastruktur
 - V Veg
 - KV Kjøreforveg
 - GS1-9 Gang-/sykkelveg
 - AVT Annen vegggrunn - tekniske anlegg
 - AVG Annen vegggrunn - grøntareal
 - HPP Holdeplass/plattform
 - LPI Leskur/plattformtak
 - KH Kollektivholdeplass
 - §12-5. Nr. 5 - Landbruks-, natur- og friluftsmiljø samt reindrift
 - LNFR LNFR areal for nødvendige tiltak for landbruk og reindrift og gårdsutviklet næringsvirksomhet basert på gårdens ressursgrunnlag
 - L Landbruksformål
 - §12-6 - Hensynsoner
 - N100 Fisksone
 - H100 Andre sikringssoner
 - F100 Flomfare

- §12-7 - Bestemmelsesområder**
- #12 ID305677
 - #13 ID24256
 - #14 ID305678
 - #15 ID305680
 - #16 Midlertidig bygge- og anleggssoner
- Linjesymbol**
- Plangrense
 - Formålsgrense
 - Bestemmelsegrense
 - - - Midlertidig bygge- og anleggsgrense
 - Grense for sikringssoner
 - Grense for faresoner
 - Regulert senterlinje
 - Friskiltinge
 - Regulert kant kjørebane
 - Regulert kjølegjerfot
 - Btu
 - Tunnel
 - Mile og avstandslinje
- Punktsymboler**
- ⊕ Stenging av avkjørsel
 - ⊕ Avkjørsel, både inn og utkjøring
 - ⊕ Tunnelåpning

Kartopplysninger

Kilde for basiskart: FKB-KARTDATA
 Dato for basiskart: 14.09.2023
 Koordinatsystem: EUREF89.NTM-5
 Høydegrunnlag: NN2000

Ekvidistanse: 1m
 Kartmålestokk: 1:1000 m (A0)
 0 25 50m

Detailregulering
Fv. 44 - strekning Klepp grense til Vigre

Arealplan-ID: 1119_2021007
 Forlagsstiller: Reguleringskomiteen

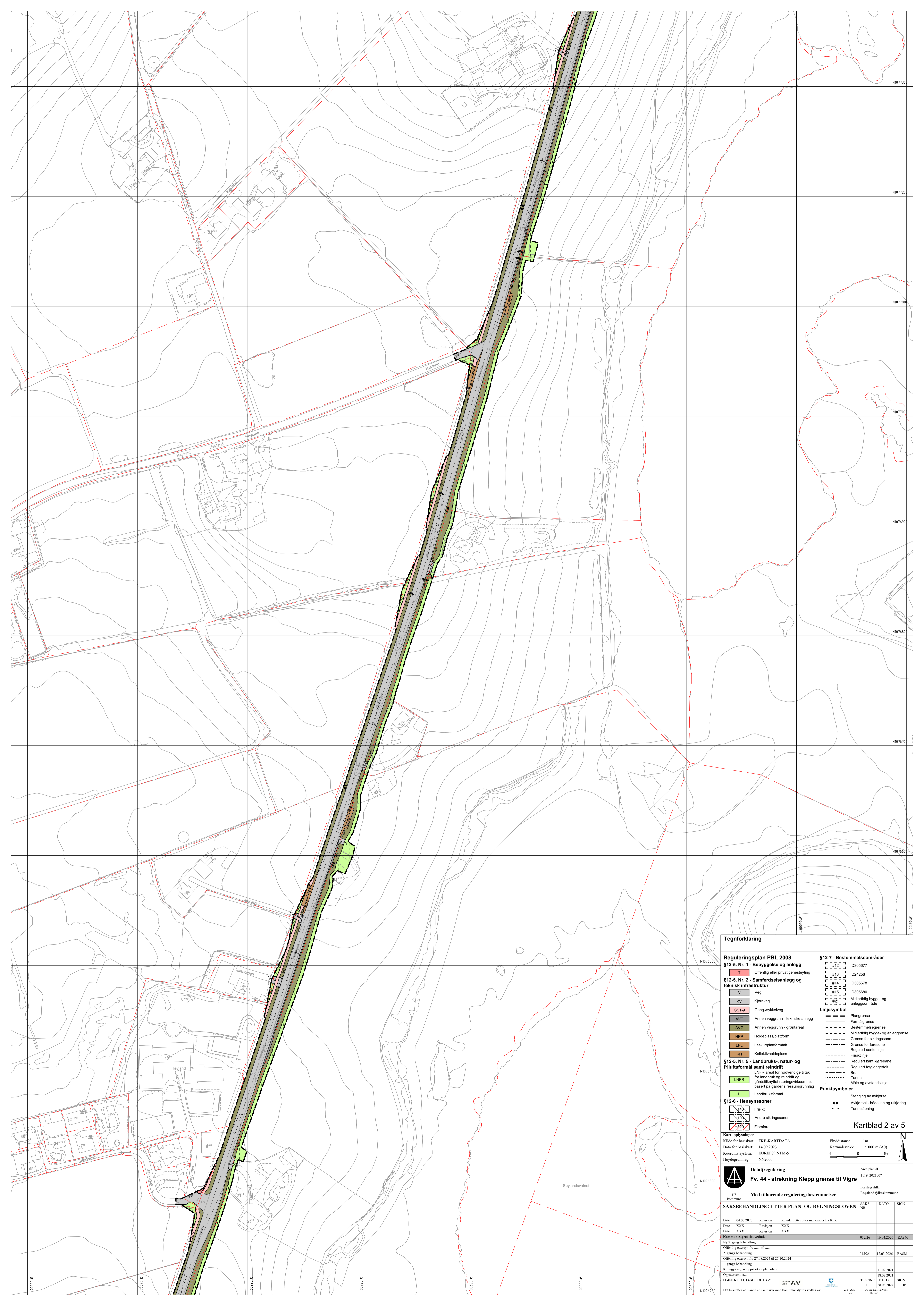
Med tilhørende reguleringsbestemmelser

| SAKSBEHANDLING ETTER PLAN- OG BYGNINGSLOVEN | SAKS-NR | DATO | SIGN |
|--|---------|------------|------|
| By 2. gangs behandling | 012/26 | 16.04.2026 | RASM |
| Offentlig ettersyn fra 27.08.2024 til 27.10.2024 | 015/26 | 12.03.2026 | RASM |
| 1. gangs behandling | | | |
| Kommisjonen av seg ut av planarbeid | | 11.02.2021 | |
| Oppstartssone... | | 18.02.2021 | |

PLANEN ER UTARBEIDET AV: **TEGNEN: DATA** SIGN: **1** 28.06.2024 EIP

Det bekreftes at planen er i samsvar med kommunestyrets vedtak av: **TEGNEN: DATA** SIGN: **1** 28.06.2024 EIP

Kartblad 1 av 5



Tegnforklaring

Reguleringsplan PBL 2008

§12-5. Nr. 1 - Bebyggelse og anlegg

- Offentlig eller privat tjenestetilbygning

§12-5. Nr. 2 - Samferdselsanlegg og teknisk infrastruktur

- Veg
- Kjøreveg
- Gang-/sykkelveg
- Annen vegg grunn - tekniske anlegg
- Annen vegg grunn - grensareal
- Holdeplass/plattform
- Leskur/plattformtak
- Kollektivholdeplass

§12-5. Nr. 5 - Landbruks-, natur- og friluftsområder samt reindrift

- LNFR areal for nødvendige tiltak for landbruk og reindrift og gårdsleilighet næringsvirksomhet basert på gårdens ressursgrunnlag
- Landbruksformål

§12-6 - Hensynssoner

- Friskt
- Andre sikringssoner
- Flomfare

§12-7 - Bestemmelsesområder

- ID305677
- ID24256
- ID305678
- ID305680
- Midlertidig bygge- og anleggsområde

Linjesymboler

- Piangrense
- Formålsgrense
- Bestemmelsegrense
- Midlertidig bygge- og anleggsgrense
- Grense for sikringssoner
- Grense for faresoner
- Regulert senterlinje
- Frisklinje
- Regulert kant kjørebane
- Regulert følgerenget
- Btu
- Tunnel
- Måle og avstandslinje

Punktsymboler

- Stenging av avkjørsel
- Avkjørsel - både inn og utkjøring
- Tunnelpløring

Kartopplysninger

Kilde for basiskart: FKB-KARTDATA
 Dato for basiskart: 14.09.2023
 Koordinatsystem: EUREF89 NTM-5
 Høydegrunnlag: NN2000

Ekvidistanse: 1m
 Kartmålestokk: 1:1000 m (A0)

Detaljregulering
Fv. 44 - strekning Klepp grense til Vigre

Arealplan-ID: 1119_2021007
 Forfagtsjef: Reguleringsplanavdelingen

Med tilhørende reguleringsbestemmelser

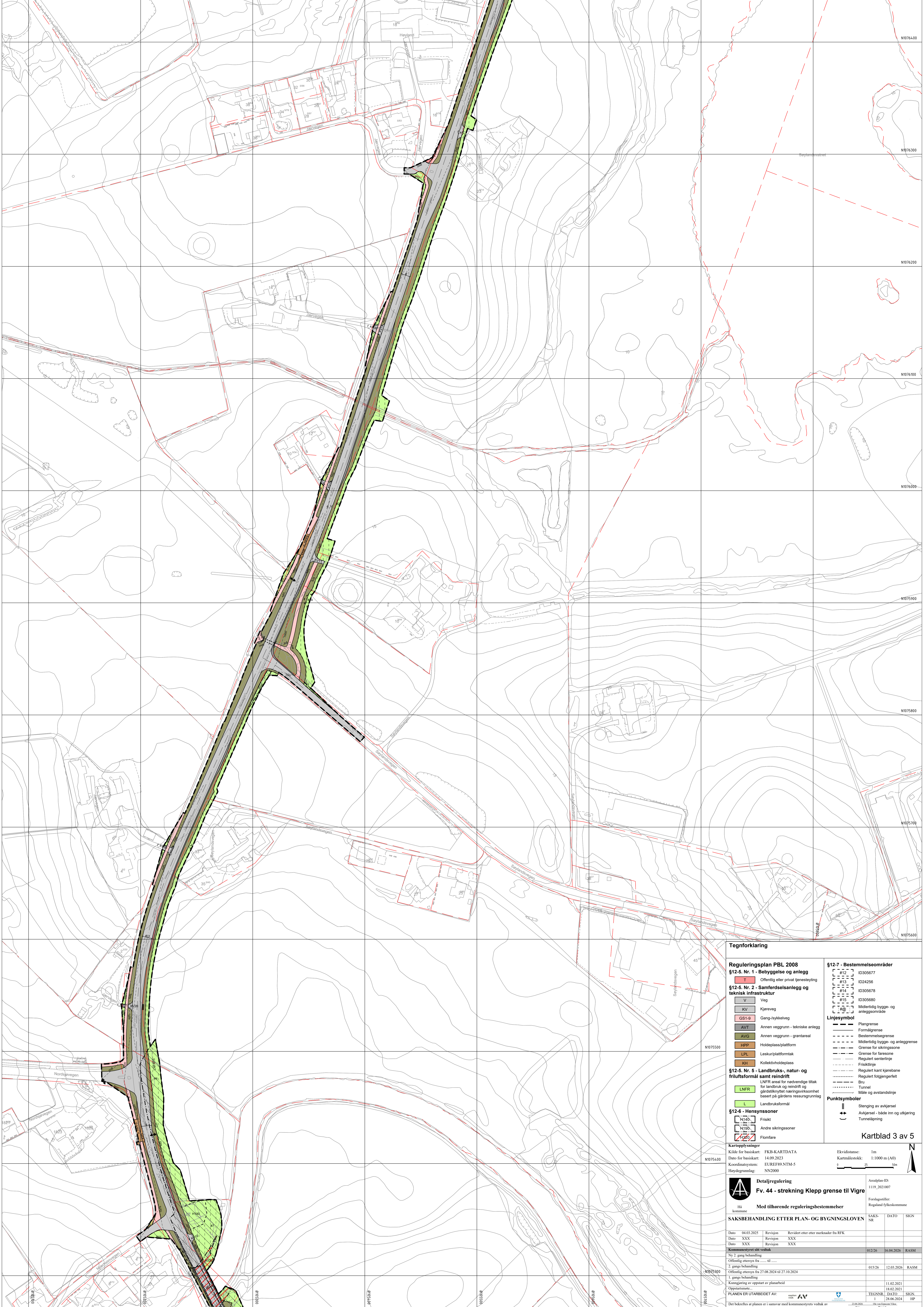
SAKSBEHANDLING ETTER PLAN- OG BYGNINGSLOVEN

| SAKS-NR | DATE | SIGN |
|------------|------------|------|
| 012/26 | 16.04.2026 | RASM |
| 015/26 | 12.03.2026 | RASM |
| 18.02.2021 | | |

Oppstartstidspunkt: 11.02.2021

PLANEN ER UTARBEIDET AV: [Logoer]

Det bekreftees at planen er i samsvar med kommunestyrets vedtak av [Dato]



Tegnforklaring

- Reguleringsplan PBL 2008**
- §12-5. Nr. 1 - Bebyggelse og anlegg
 - T Offentlig eller privat tjenestetilbygning
 - §12-5. Nr. 2 - Samferdselsanlegg og teknisk infrastruktur
 - V Veg
 - KV Kjøreveveg
 - GS1-9 Gang-rykkelveg
 - AVT Annen vegggrunn - tekniske anlegg
 - AVG Annen vegggrunn - granterareal
 - HPP Holdeplass/plattform
 - LPI Leskur/plattformtak
 - KH Kollektivholdeplass
 - §12-5. Nr. 5 - Landbruks-, natur- og friluftsliv
 - LNFR LNFR areal for nødvendige tiltak for landbruk og reindrift og gårdsleilighet næringsvirksomhet basert på gårdens ressursgrunnlag
 - L Landbruksformål
 - §12-6 - Hensynssoner
 - N100 Friskt
 - H100 Andre sikringssoner
 - F100 Flomfare

- §12-7 - Bestemmelsesområder**
- #12 ID305677
 - #13 ID24256
 - #14 ID305678
 - #15 ID305680
- Linjesymbol**
- Plangrense
 - Formålgrense
 - - - Bestemmelsegrense
 - - - Midlertidig bygge- og anleggsgrense
 - - - Grense for sikringsone
 - - - Grense for farezone
 - - - Regulert senterlinje
 - - - Frisklinje
 - - - Regulert kant kjørebane
 - - - Regulert fotgjengerfelt
 - - - Btu
 - - - Tunnel
 - - - Mile og avstandslinje
- Punktsymboler**
- ⊥ Stenging av avkjørsel
 - ⊥ Avkjørsel - både inn og utkjøring
 - ⊥ Tunnelpløring

Kartopplysninger

Kilde for basiskart: FKB-KARTDATA
 Dato for basiskart: 14.09.2023
 Koordinatsystem: EUREF89-NTM-5
 Høydegrunnlag: NN2000

Ekvivalens: 1m
 Kartmålestokk: 1:1000 m (A0)

Detaljregulering
Fv. 44 - strekning Klepp grense til Vigre

Arealplan-ID: 1119_2021007

Med tilhørende reguleringsbestemmelser

SAKSBEHANDLING ETTER PLAN- OG BYGNINGSLOVEN


| SAKS-NR | DATE | SIGN |
|------------|------------|------|
| 01/26 | 16.04.2026 | RASM |
| 01/26 | 12.03.2026 | RASM |
| 18.02.2021 | 18.02.2021 | |

Oppstartstidspunkt: 11.02.2021

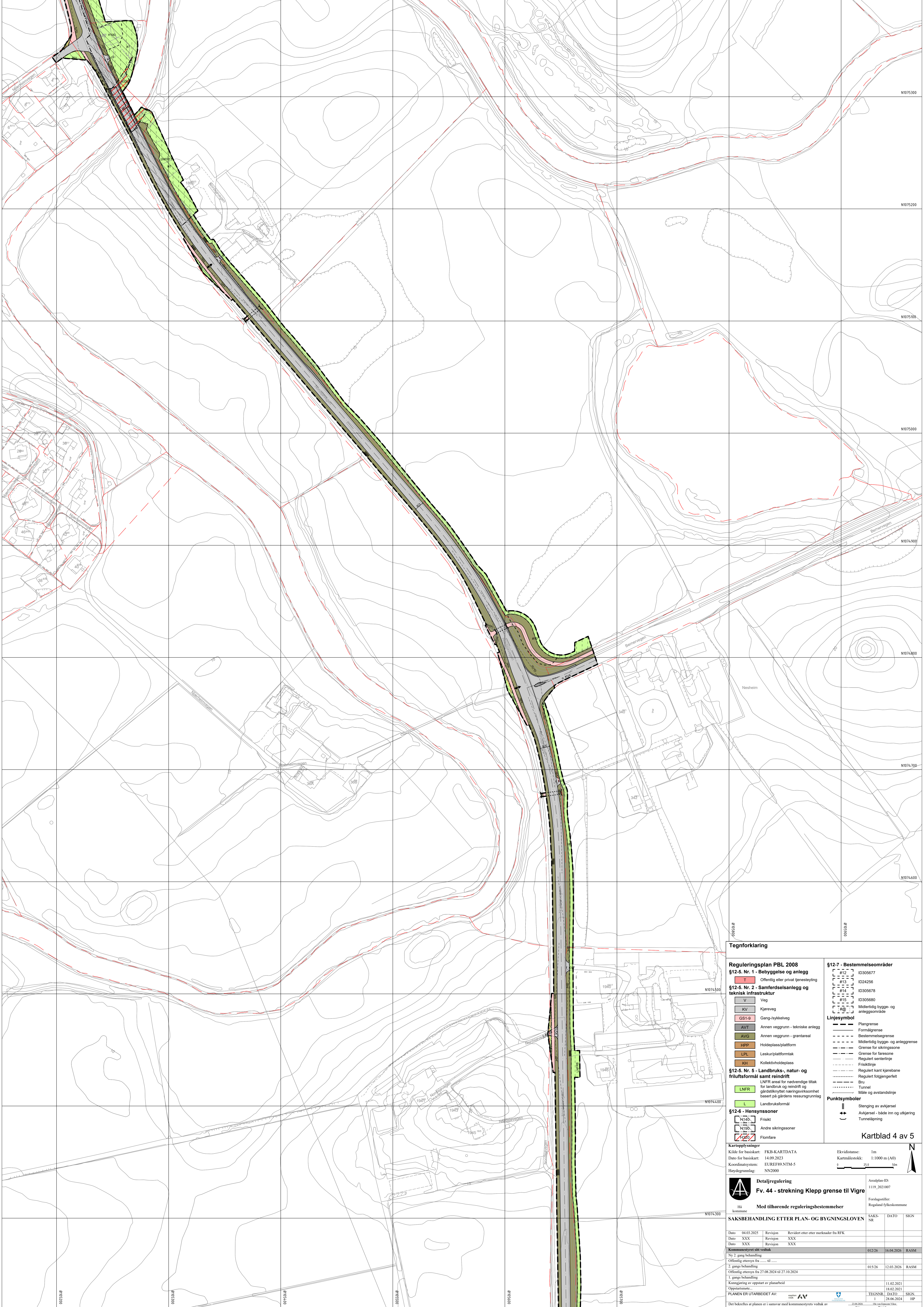
PLANEN ER UTARBEIDET AV:

Det bekrefte at planen er i samsvar med kommunestyrets vedtak av 28.06.2024

Kartblad 3 av 5



1119_2021007



Tegnforklaring

Reguleringsplan PBL 2008

§12-5. Nr. 1 - Bebyggelse og anlegg

- T Offentlig eller privat tjenestetilbygning

§12-5. Nr. 2 - Samferdselsanlegg og teknisk infrastruktur

- V Veg
- KV Kjøreveg
- GS1-9 Gang-/sykkelveg
- AVT Annen veggrunn - tekniske anlegg
- AVG Annen veggrunn - grøntareal
- HPP Holdeplass/plattform
- LPI Leskur/plattformtak
- KH Kollektivholdeplass

§12-5. Nr. 5 - Landbruks-, natur- og friluftsområder samt reindrift

- LNFR LNFR areal for nødvendige tiltak for landbruk og reindrift og gårdsfylket næringsvirksomhet basert på gårdens ressursgrunnlag
- L Landbruksformål

§12-6 - Hensynssoner

- N100 Friskilt
- H100 Andre sikringssoner
- F200 Flomfare

§12-7 - Bestemmelsesområder

- #12 ID305677
- #13 ID24256
- #14 ID305678
- #15 ID305680
- #16 Midlertidig bygge- og anleggssonråde

Linjesymbol

- Plangrense
- Formålgrense
- - - Bestemmelsegrense
- · - · - Midlertidig bygge- og anleggsgrense
- · - · - Grense for sikringssoner
- · - · - Grense for faresone
- · - · - Regulert senterlinje
- · - · - Friskiltlinje
- · - · - Regulert kant kjørebane
- · - · - Regulert følgergerfelt
- · - · - Btu
- · - · - Tunnel
- · - · - Mile og avstandslinje

Punktsymboler

- ⊕ Stenging av avkjørsel
- ⊕ Avkjørsel, både inn og utkjøring
- ⊕ Tunnelåpning

Kartproppymninger

Kilde for basiskart: FKB-KARTDATA
 Dato for basiskart: 14.09.2023
 Koordinatsystem: EUREF89-NTM-5
 Høydegrunnlag: NN2000

Ekvidistanse: 1m
 Kartmålestokk: 1:1000 m (A0)
 0 25 50m

Detailregulering
Fv. 44 - strekning Klepp grense til Vigre

Areaplan-ID: 1119_2021007
 Forslagsstiller: Reguleringsplanarbeid

Med tilhørende reguleringsbestemmelser

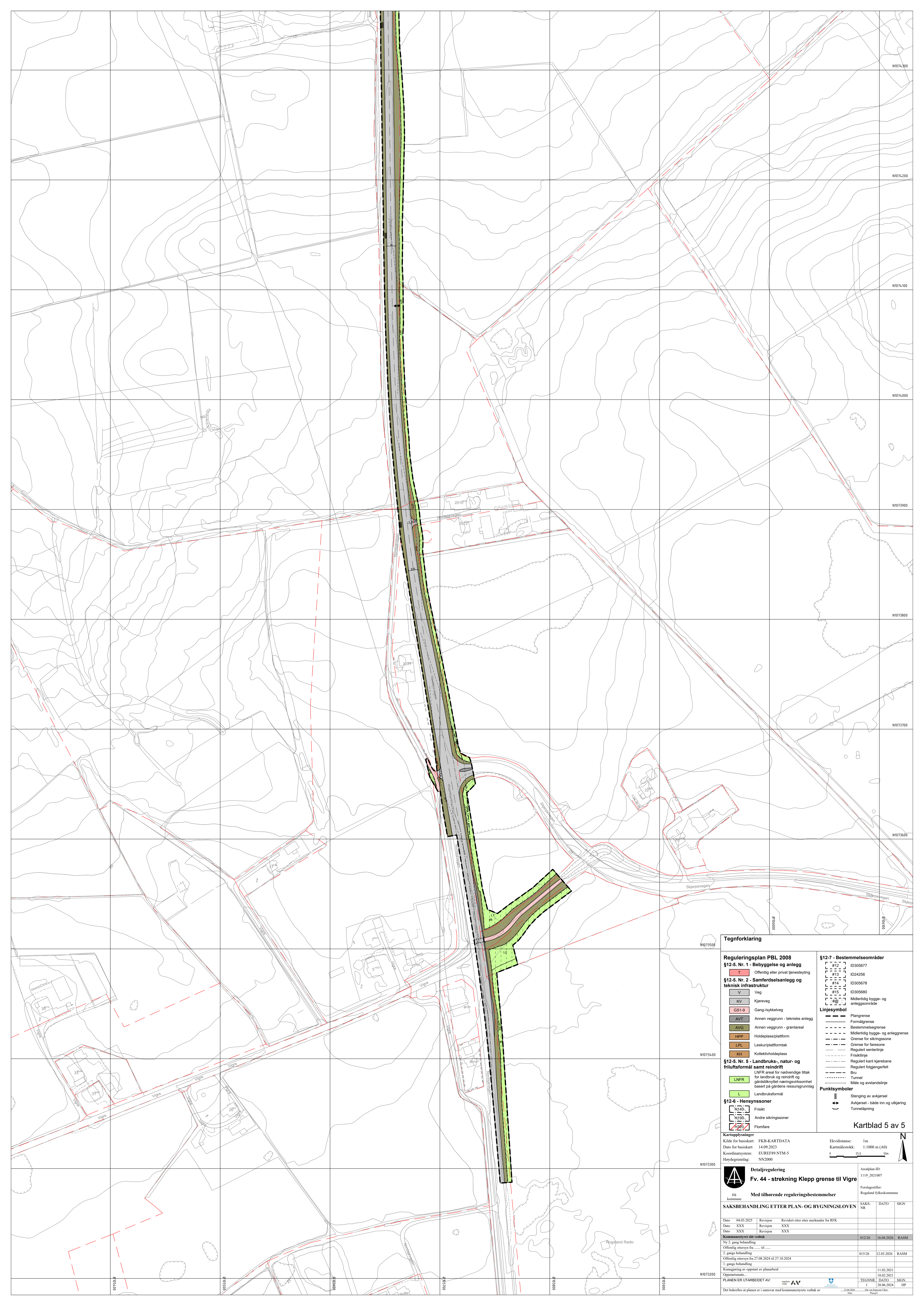
SAKSBEHANDLING ETTER PLAN- OG BYGNINGSLOVEN

| SAKS-NR | DATE | SIGN |
|---------|------|------|
| | | |
| | | |
| | | |

Kommunestyret sitt vedtak

| Ny 2. gangs behandling | 01/26 | 16.04.2026 | RASM |
|--|-------|------------|------|
| Offentlig ettersyn fra 27.08.2024 til 27.10.2024 | 01/26 | 12.03.2026 | RASM |
| 1. gangs behandling | | | |
| Knuttegodkjenning av vedtatt av planarbeid | | 11.02.2021 | |
| Oppstartsmøte... | | 18.02.2021 | |

PLANEN ER UTARBEIDET AV:
 Det bekrefte at planen er i samsvar med kommunestyrets vedtak av: 23.08.2023, 06.09.2023, 13.09.2023, 20.09.2023, 27.09.2023, 04.10.2023, 11.10.2023, 18.10.2023, 25.10.2023, 01.11.2023, 08.11.2023, 15.11.2023, 22.11.2023, 29.11.2023, 06.12.2023, 13.12.2023, 20.12.2023, 27.12.2023, 03.01.2024, 10.01.2024, 17.01.2024, 24.01.2024, 31.01.2024, 07.02.2024, 14.02.2024, 21.02.2024, 28.02.2024, 06.03.2024, 13.03.2024, 20.03.2024, 27.03.2024, 03.04.2024, 10.04.2024, 17.04.2024, 24.04.2024, 01.05.2024, 08.05.2024, 15.05.2024, 22.05.2024, 29.05.2024, 05.06.2024, 12.06.2024, 19.06.2024, 26.06.2024, 03.07.2024, 10.07.2024, 17.07.2024, 24.07.2024, 31.07.2024, 07.08.2024, 14.08.2024, 21.08.2024, 28.08.2024, 04.09.2024, 11.09.2024, 18.09.2024, 25.09.2024, 02.10.2024, 09.10.2024, 16.10.2024, 23.10.2024, 30.10.2024, 06.11.2024, 13.11.2024, 20.11.2024, 27.11.2024, 04.12.2024, 11.12.2024, 18.12.2024, 25.12.2024, 01.01.2025, 08.01.2025, 15.01.2025, 22.01.2025, 29.01.2025, 05.02.2025, 12.02.2025, 19.02.2025, 26.02.2025, 05.03.2025, 12.03.2025, 19.03.2025, 26.03.2025, 02.04.2025, 09.04.2025, 16.04.2025, 23.04.2025, 30.04.2025, 07.05.2025, 14.05.2025, 21.05.2025, 28.05.2025, 04.06.2025, 11.06.2025, 18.06.2025, 25.06.2025, 02.07.2025, 09.07.2025, 16.07.2025, 23.07.2025, 30.07.2025, 06.08.2025, 13.08.2025, 20.08.2025, 27.08.2025, 03.09.2025, 10.09.2025, 17.09.2025, 24.09.2025, 01.10.2025, 08.10.2025, 15.10.2025, 22.10.2025, 29.10.2025, 05.11.2025, 12.11.2025, 19.11.2025, 26.11.2025, 03.12.2025, 10.12.2025, 17.12.2025, 24.12.2025, 31.12.2025, 07.01.2026, 14.01.2026, 21.01.2026, 28.01.2026, 04.02.2026, 11.02.2026, 18.02.2026, 25.02.2026, 04.03.2026, 11.03.2026, 18.03.2026, 25.03.2026, 01.04.2026, 08.04.2026, 15.04.2026, 22.04.2026, 29.04.2026, 06.05.2026, 13.05.2026, 20.05.2026, 27.05.2026, 03.06.2026, 10.06.2026, 17.06.2026, 24.06.2026, 01.07.2026, 08.07.2026, 15.07.2026, 22.07.2026, 29.07.2026, 05.08.2026, 12.08.2026, 19.08.2026, 26.08.2026, 02.09.2026, 09.09.2026, 16.09.2026, 23.09.2026, 30.09.2026, 07.10.2026, 14.10.2026, 21.10.2026, 28.10.2026, 04.11.2026, 11.11.2026, 18.11.2026, 25.11.2026, 02.12.2026, 09.12.2026, 16.12.2026, 23.12.2026, 30.12.2026, 06.01.2027, 13.01.2027, 20.01.2027, 27.01.2027, 03.02.2027, 10.02.2027, 17.02.2027, 24.02.2027, 03.03.2027, 10.03.2027, 17.03.2027, 24.03.2027, 31.03.2027, 07.04.2027, 14.04.2027, 21.04.2027, 28.04.2027, 05.05.2027, 12.05.2027, 19.05.2027, 26.05.2027, 02.06.2027, 09.06.2027, 16.06.2027, 23.06.2027, 30.06.2027, 07.07.2027, 14.07.2027, 21.07.2027, 28.07.2027, 04.08.2027, 11.08.2027, 18.08.2027, 25.08.2027, 01.09.2027, 08.09.2027, 15.09.2027, 22.09.2027, 29.09.2027, 06.10.2027, 13.10.2027, 20.10.2027, 27.10.2027, 03.11.2027, 10.11.2027, 17.11.2027, 24.11.2027, 01.12.2027, 08.12.2027, 15.12.2027, 22.12.2027, 29.12.2027, 05.01.2028, 12.01.2028, 19.01.2028, 26.01.2028, 02.02.2028, 09.02.2028, 16.02.2028, 23.02.2028, 01.03.2028, 08.03.2028, 15.03.2028, 22.03.2028, 29.03.2028, 05.04.2028, 12.04.2028, 19.04.2028, 26.04.2028, 03.05.2028, 10.05.2028, 17.05.2028, 24.05.2028, 31.05.2028, 07.06.2028, 14.06.2028, 21.06.2028, 28.06.2028, 05.07.2028, 12.07.2028, 19.07.2028, 26.07.2028, 02.08.2028, 09.08.2028, 16.08.2028, 23.08.2028, 30.08.2028, 06.09.2028, 13.09.2028, 20.09.2028, 27.09.2028, 04.10.2028, 11.10.2028, 18.10.2028, 25.10.2028, 01.11.2028, 08.11.2028, 15.11.2028, 22.11.2028, 29.11.2028, 06.12.2028, 13.12.2028, 20.12.2028, 27.12.2028, 03.01.2029, 10.01.2029, 17.01.2029, 24.01.2029, 31.01.2029, 07.02.2029, 14.02.2029, 21.02.2029, 28.02.2029, 06.03.2029, 13.03.2029, 20.03.2029, 27.03.2029, 03.04.2029, 10.04.2029, 17.04.2029, 24.04.2029, 31.04.2029, 07.05.2029, 14.05.2029, 21.05.2029, 28.05.2029, 04.06.2029, 11.06.2029, 18.06.2029, 25.06.2029, 02.07.2029, 09.07.2029, 16.07.2029, 23.07.2029, 30.07.2029, 06.08.2029, 13.08.2029, 20.08.2029, 27.08.2029, 03.09.2029, 10.09.2029, 17.09.2029, 24.09.2029, 01.10.2029, 08.10.2029, 15.10.2029, 22.10.2029, 29.10.2029, 05.11.2029, 12.11.2029, 19.11.2029, 26.11.2029, 03.12.2029, 10.12.2029, 17.12.2029, 24.12.2029, 31.12.2029, 07.01.2030, 14.01.2030, 21.01.2030, 28.01.2030, 04.02.2030, 11.02.2030, 18.02.2030, 25.02.2030, 04.03.2030, 11.03.2030, 18.03.2030, 25.03.2030, 01.04.2030, 08.04.2030, 15.04.2030, 22.04.2030, 29.04.2030, 06.05.2030, 13.05.2030, 20.05.2030, 27.05.2030, 03.06.2030, 10.06.2030, 17.06.2030, 24.06.2030, 01.07.2030, 08.07.2030, 15.07.2030, 22.07.2030, 29.07.2030, 05.08.2030, 12.08.2030, 19.08.2030, 26.08.2030, 02.09.2030, 09.09.2030, 16.09.2030, 23.09.2030, 30.09.2030, 07.10.2030, 14.10.2030, 21.10.2030, 28.10.2030, 04.11.2030, 11.11.2030, 18.11.2030, 25.11.2030, 02.12.2030, 09.12.2030, 16.12.2030, 23.12.2030, 30.12.2030, 06.01.2031, 13.01.2031, 20.01.2031, 27.01.2031, 03.02.2031, 10.02.2031, 17.02.2031, 24.02.2031, 03.03.2031, 10.03.2031, 17.03.2031, 24.03.2031, 31.03.2031, 07.04.2031, 14.04.2031, 21.04.2031, 28.04.2031, 05.05.2031, 12.05.2031, 19.05.2031, 26.05.2031, 02.06.2031, 09.06.2031, 16.06.2031, 23.06.2031, 30.06.2031, 07.07.2031, 14.07.2031, 21.07.2031, 28.07.2031, 04.08.2031, 11.08.2031, 18.08.2031, 25.08.2031, 01.09.2031, 08.09.2031, 15.09.2031, 22.09.2031, 29.09.2031, 06.10.2031, 13.10.2031, 20.10.2031, 27.10.2031, 03.11.2031, 10.11.2031, 17.11.2031, 24.11.2031, 01.12.2031, 08.12.2031, 15.12.2031, 22.12.2031, 29.12.2031, 05.01.2032, 12.01.2032, 19.01.2032, 26.01.2032, 02.02.2032, 09.02.2032, 16.02.2032, 23.02.2032, 01.03.2032, 08.03.2032, 15.03.2032, 22.03.2032, 29.03.2032, 05.04.2032, 12.04.2032, 19.04.2032, 26.04.2032, 03.05.2032, 10.05.2032, 17.05.2032, 24.05.2032, 31.05.2032, 07.06.2032, 14.06.2032, 21.06.2032, 28.06.2032, 05.07.2032, 12.07.2032, 19.07.2032, 26.07.2032, 02.08.2032, 09.08.2032, 16.08.2032, 23.08.2032, 30.08.2032, 06.09.2032, 13.09.2032, 20.09.2032, 27.09.2032, 04.10.2032, 11.10.2032, 18.10.2032, 25.10.2032, 01.11.2032, 08.11.2032, 15.11.2032, 22.11.2032, 29.11.2032, 06.12.2032, 13.12.2032, 20.12.2032, 27.12.2032, 03.01.2033, 10.01.2033, 17.01.2033, 24.01.2033, 31.01.2033, 07.02.2033, 14.02.2033, 21.02.2033, 28.02.2033, 06.03.2033, 13.03.2033, 20.03.2033, 27.03.2033, 03.04.2033, 10.04.2033, 17.04.2033, 24.04.2033, 31.04.2033, 07.05.2033, 14.05.2033, 21.05.2033, 28.05.2033, 04.06.2033, 11.06.2033, 18.06.2033, 25.06.2033, 02.07.2033, 09.07.2033, 16.07.2033, 23.07.2033, 30.07.2033, 06.08.2033, 13.08.2033, 20.08.2033, 27.08.2033, 03.09.2033, 10.09.2033, 17.09.2033, 24.09.2033, 01.10.2033, 08.10.2033, 15.10.2033, 22.10.2033, 29.10.2033, 05.11.2033, 12.11.2033, 19.11.2033, 26.11.2033, 03.12.2033, 10.12.2033, 17.12.2033, 24.12.2033, 31.12.2033, 07.01.2034, 14.01.2034, 21.01.2034, 28.01.2034, 04.02.2034, 11.02.2034, 18.02.2034, 25.02.2034, 04.03.2034, 11.03.2034, 18.03.2034, 25.03.2034, 01.04.2034, 08.04.2034, 15.04.2034, 22.04.2034, 29.04.2034, 06.05.2034, 13.05.2034, 20.05.2034, 27.05.2034, 03.06.2034, 10.06.2034, 17.06.2034, 24.06.2034, 01.07.2034, 08.07.2034, 15.07.2034, 22.07.2034, 29.07.2034, 05.08.2034, 12.08.2034, 19.08.2034, 26.08.2034, 02.09.2034, 09.09.2034, 16.09.2034, 23.09.2034, 30.09.2034, 07.10.2034, 14.10.2034, 21.10.2034, 28.10.2034, 04.11.2034, 11.11.2034, 18.11.2034, 25.11.2034, 02.12.2034, 09.12.2034, 16.12.2034, 23.12.2034, 30.12.2034, 06.01.2035, 13.01.2035, 20.01.2035, 27.01.2035, 03.02.2035, 10.02.2035, 17.02.2035, 24.02.2035, 03.03.2035, 10.03.2035, 17.03.2035, 24.03.2035, 31.03.2035, 07.04.2035, 14.04.2035, 21.04.2035, 28.04.2035, 05.05.2035, 12.05.2035, 19.05.2035, 26.05.2035, 02.06.2035, 09.06.2035, 16.06.2035, 23.06.2035, 30.06.2035, 07.07.2035, 14.07.2035, 21.07.2035, 28.07.2035, 04.08.2035, 11.08.2035, 18.08.2035, 25.08.2035, 01.09.2035, 08.09.2035, 15.09.2035, 22.09.2035, 29.09.2035, 06.10.2035, 13.10.2035, 20.10.2035, 27.10.2035, 03.11.2035, 10.11.2035, 17.11.2035, 24.11.2035, 01.12.2035, 08.12.2035, 15.12.2035, 22.12.2035, 29.12.2035, 05.01.2036, 12.01.2036, 19.01.2036, 26.01.2036, 02.02.2036, 09.02.2036, 16.02.2036, 23.02.2036, 01.03.2036, 08.03.2036, 15.03.2036, 22.03.2036, 29.03.2036, 05.04.2036, 12.04.2036, 19.04.2036, 26.04.2036, 03.05.2036, 10.05.2036, 17.05.2036, 24.05.2036, 31.05.2036, 07.06.2036, 14.06.2036, 21.06.2036, 28.06.2036, 05.07.2036, 12.07.2036, 19.07.2036, 26.07.2036, 02.08.2036, 09.08.2036, 16.08.2036, 23.08.2036, 30.08.2036, 06.09.2036, 13.09.2036, 20.09.2036, 27.09.2036, 04.10.2036, 11.10.2036, 18.10.2036, 25.10.2036, 01.11.2036, 08.11.2036, 15.11.2036, 22.11.2036, 29.11.2036, 06.12.2036, 13.12.2036, 20.12.2036, 27.12.2036, 03.01.2037, 10.01.2037, 17.01.2037, 24.01.2037, 31.01.2037, 07.02.2037, 14.02.2037, 21.02.2037, 28.02.2037, 06.03.2037, 13.03.2037, 20.03.2037, 27.03.2037, 03.04.2037, 10.04.2037, 17.04.2037, 24.04.2037, 31.04.2037, 07.05.2037, 14.05.2037, 21.05.2037, 28.05.2037, 04.06.2037, 11.06.2037, 18.06.2037, 25.06.2037, 02.07.2037, 09.07.2037, 16.07.2037, 23.07.2037, 30.07.2037, 06.08.2037, 13.08.2037, 20.08.2037, 27.08.2037, 03.09.2037, 10.09.2037, 17.09.2037, 24.09.2037, 01.10.2037, 08.10.2037, 15.10.2037, 22.10.2037, 29.10.2037, 05.11.2037, 12.11.2037, 19.11.2037, 26.11.2037, 03.12.2037, 10.12.2037, 17.12.2037, 24.12.2037, 31.12.2037, 07.01.2038, 14.01.2038, 21.01.2038, 28.01.2038, 04.02.2038, 11.02.2038, 18.02.2038, 25.02.2038, 04.03.2038, 11.03.2038, 18.03.2038, 25.03.2038, 01.04.2038, 08.04.2038, 15.04.2038, 22.04.2038, 29.04.2038, 06.05.2038, 13.05.2038, 20.05.2038, 27.05.2038, 03.06.2038, 10.06.2038, 17.06.2038, 24.06.2038, 01.07.2038, 08.07.2038, 15.07.2038, 22.07.2038, 29.07.2038, 05.08.2038, 12.08.2038, 19.08.2038, 26.08.2038, 02.09.2038, 09.09.2038, 16.09.2038, 23.09.2038, 30.09.2038, 07.10.2038, 14.10.2038, 21.10.2038, 28.10.2038, 04.11.2038, 11.11.2038, 18.11.2038, 25.11.2038, 02.12.2038, 09.12.2038, 16.12.2038, 23.12.2038, 30.12.2038, 06.01.2039, 13.01.2039, 20.01.2039, 27.01.2039, 03.02.2039, 10.02.2039, 17.02.2039, 24.02.2039, 03.03.2039, 10.03.2039, 17.03.2039, 24.03.2039, 31.03.2039, 07.04.2039, 14.04.2039, 21.04.2039, 28.04.2039, 05.05.2039, 12.05.2039, 19.05.2039, 26.05.2039, 02.06.2039, 09.06.2039, 16.06.2039, 23.06.2039, 30.06.2039, 07.07.2039, 14.07.2039, 21.07.2039, 28.07.2039, 04.08.2039, 11.08.2039, 18.08.2039, 25.08.2039, 01.09.2039, 08.09.2039, 15.09.2039, 22.09.2039, 29.09.2039, 06.10.2039, 13.10.2039, 20.10.2039, 27.10.2039, 03.11.2039, 10.11.2039, 17.11.2039, 24.11.2039, 01.12.2039, 08.12.2039, 15.12.2039, 22.12.2039, 29.12.2039, 05.01.2040, 12.01.2040, 19.01.2040, 26.01.2040, 02.02.2040, 09.02.2040, 16.02.2040, 23.02.2040, 01.03.2040, 08.03.2040, 15.03.2040, 22.03.2040, 29.03.2040, 05.04.2040, 12.04.2040, 19.04.2040, 26.04.2040, 03.05.2040, 10.05.2040, 17.05.2040, 24.05.2040, 31.05.2040, 07.06.2040, 14.06.2040, 21.06.2040, 28.06.2040, 05.07.2040, 12.07.2040, 19.07.2040, 26.07.2040, 02.08.2040, 09.08.2040, 16.08.2040, 23.08.2040, 30.08.2040, 06.09.2040, 13.09.2040, 20.09.2040, 27.09.2040, 04.10.2040, 11.



Tegnforklaring

- Reguleringsplan PBL 2008**
- §12-5. Nr. 1 - Bebyggelse og anlegg
 - T Offentlig eller privat tjenestetilbygning
 - §12-5. Nr. 2 - Samferdselsanlegg og teknisk infrastruktur
 - V Veg
 - KV Kjøreveg
 - GS1-9 Gang-rykkelveg
 - AVT Annen vegggrunn - tekniske anlegg
 - AVG Annen vegggrunn - grøntareal
 - HPP Holdeplass/plattform
 - LPI Leskur/plattformtak
 - KH Kollektivholdeplass
 - §12-5. Nr. 5 - Landbruks-, natur- og friluftsområder
 - LNFR LNFR areal for nødvendige tiltak for landbruk og reindrift og gårdslekkert næringsvirksomhet basert på gårdens ressursgrunnlag
 - L Landbruksformål
 - §12-6 - Hensynssoner
 - N100 Friskt
 - H100 Andre sikringssoner
 - F200 Flomfare

- §12-7 - Bestemmelsesområder**
- #12 ID305677
 - #13 ID24256
 - #14 ID305678
 - #15 ID305680
 - #16 Midlertidig bygge- og anleggsoner
- Linjesymbol**
- Plangrense
 - Formålgrense
 - - - Bestemmelsegrense
 - - - Midlertidig bygge- og anleggsgrense
 - - - Grense for sikringssoner
 - - - Grense for faresoner
 - - - Regulert senterlinje
 - - - Frisktiltline
 - - - Regulert kant kjørebane
 - - - Regulert følgergerfelt
 - - - Btu
 - - - Tunnel
 - - - Mile og avstandslinje
- Punktsymboler**
- ⇄ Stenging av avkjørsel
 - ⇄ Avkjørsel - både inn og utkjøring
 - ⇄ Tunnelåpning

Kartblad 5 av 5

Kartopplysninger

Kilde for basiskart: FKB-KARTDATA
 Dato for basiskart: 14.09.2023
 Koordinatsystem: EUREF89 NTM-5
 Høydegrunnlag: NN2000

Ekvidistanse: 1m
 Kartmålestokk: 1:1000 m (A0)

Detaljregulering
Fv. 44 - strekning Klepp grense til Vigre

Arealplan-ID: 1119_2021007
 Forfagtsallur: Reguleringsplan

Med tilhørende reguleringsbestemmelser

| SAKSBEHANDLING ETTER PLAN- OG BYGNINGSLOVEN | | | |
|---|------------|------|--|
| SAKS-NR | DATE | SIGN | |
| 012/26 | 16.04.2026 | RASM | |

Kommunestyret sitt vedtak

| Ny 2. gangs behandling | 1. gangs behandling | Oppstartsmøte... |
|------------------------|---------------------|------------------|
| 015/26 | 12.03.2026 | 11.02.2021 |

PLANEN ER UTARBEIDET AV: [Logo] [Logo] [Logo]
 Det bekreftes at planen er i samsvar med kommunestyrets vedtak av [Date]