



# TEGNFORKLARING

## PBL § 12 REGULERINGSPLAN







### BEBYGGELSE OG ANLEGG (PBL § 12-5, nr 1)

-  Bolig/Forretning/Kontor
-  Angitt bebyggelse og anleggsformål kombinert med andre angitte hovedformål


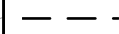

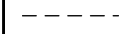
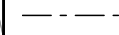
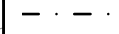
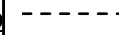




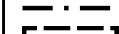

### HENSYNSONER (PBL § 12-6)

- SIKRINGSONE**
-  Frisikt

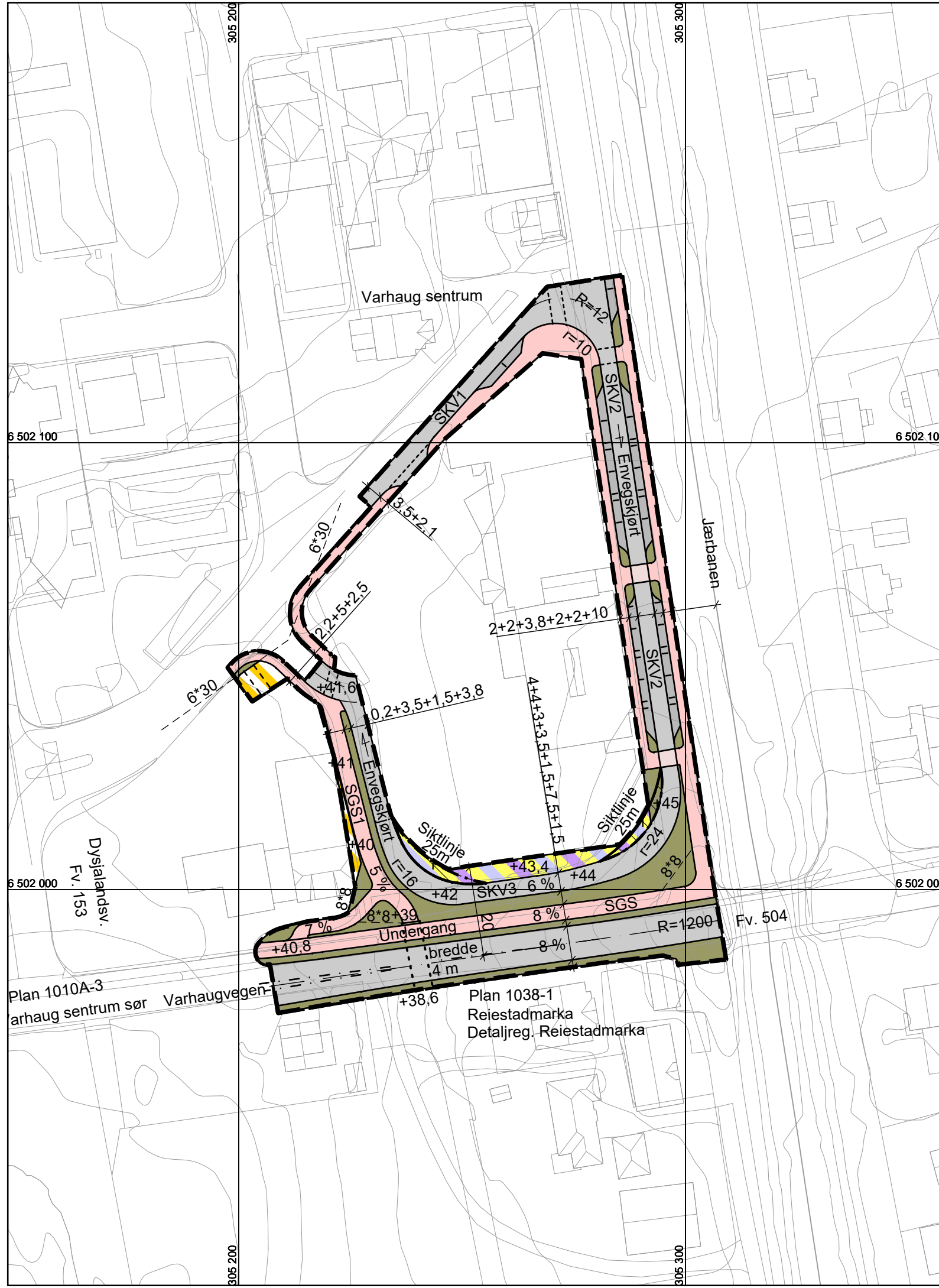
### SAMFERDSLSANLEGG OG TEKNISK INFRASTRUKTUR (PBL § 12-5, nr 2)

-  Kjøreveg
-  Fortau
-  Gatetun
-  Gang-/sykkelveg
-  Annen veggrunn - grøntareal
-  Parkeringsplasser

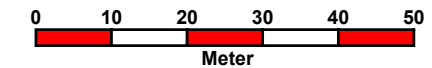
### LINJESYMBOLER

-  Plangrense
-  Byggegrense
-  Regulert senterlinje
-  Frisiktlinje
-  Regulert kant kjørebane
-  Regulert kjørefelt
-  Regulert parkeringsfelt
-  Regulert fotgjengerfelt
-  Tunnel
-  Måle- og avstandslinje
-  Grense for arealformål
-  Grense for sikringsoner
-  RpOmråde

### PUNKTSYMBOLER



Målestokk 1:1000



**Hå kommune**  
Etat for tekniske saker og næring

Koordinatsystem: EUREF89, UTM sone 32  
Ekvidistanse 1m

| Saksbehandling ifølge plan- og bygningsloven (PBL)        | Sign. | Saksnr. | Dato       |
|---|-------|---------|------------|
| <b>Kommunestyrets vedtak:</b>                             |       |         |            |
| 2. gangs behandling i utvalg for tekniske saker og næring | OGAB  | 090/18  | 13.12.2018 |
| Offentlig ettersyn mellom 19.12.2017 og 19.2.2018         | OGAB  | 132/18  | 13.12.2018 |
| 1. gangs behandling i utvalg for tekniske saker og næring | OGAB  | 163/17  | 12.12.2017 |
| Kunngjøring oppstart av planarbeidet                      | OGAB  |         | 29.09.2017 |

**DETALJREGULERING AV VEGANLEGG I ØSTRE DEL AV VARHAUG SENTRUM SØR MED DEL AV FV. 504**

**PLAN 1010A-2**