

## Tegnforklaring

### Reguleringsplan PBL 2008

#### §12-5. Nr. 1 - Bebyggelse og anlegg

Industri Industri

#### §12-5. Nr. 2 - Samferdselsanlegg og teknisk infrastruktur

V1 Veg

Gang-/sykkelveg

Annen veggrunn - tekniske anlegg

Annen veggrunn - grøntareal

Annen banegrund - grøntareal

#### §12-5. Nr. 3 - Grønnstruktur

Naturområde


Friområde

Vegetasjonsskjerm

### §12-6 - Hensynssoner

 Frisikt


 Andre sikringssoner


 Båndlegging etter lov om kulturminner


### Linjesymbol

 Plangrense


 Formålgrense


 Byggegrense


 Regulert senterlinje


 Frisiktlinje

 Regulert kant kjørebane

 Regulert fotgjengerfelt

 Grense for sikringszone

 Grense for båndleggingszone

 Måle og avstandslinje

### Kartopplysninger

Kilde for basiskart: Hå kommune

Dato for basiskart: 7. mars 2022

Koordinatsystem: ETRS89.UTM-32N

Høydegrunnlag: NN2000

Ekvidistanse: 1m

Kartmålestokk: 1:2000



### Reguleringsendring av:

Hå kommune

Område ved Varhaug skole

Nasjonal arealplanID: 1119\_1107 (rev C)

Sakshandling i følge plan- og bygningsloven

Nabovarsel / høring	Administrativt vedtak	Plankart datert	Bestemmelser datert
01.04.2022 - 02.05.2022	20.05.2022	19.05.2022	20.05.2022

Utarbeidet av



Saksnr 21/509

Rev. dato 20.05.2022

Det bekreftes at plankartet er i samsvar med fullmaktsvedtak

Plansjef