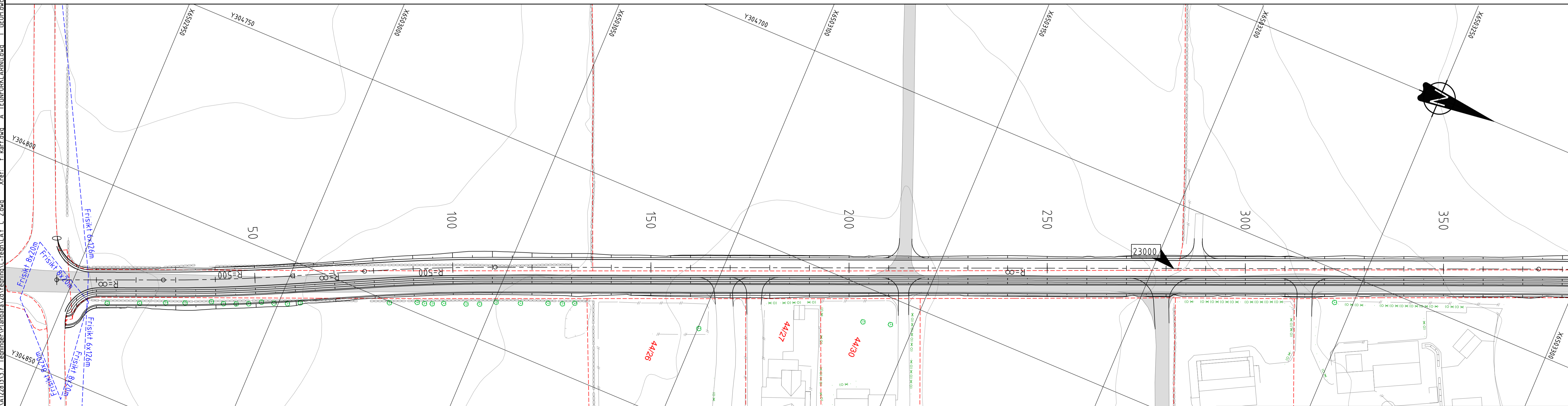
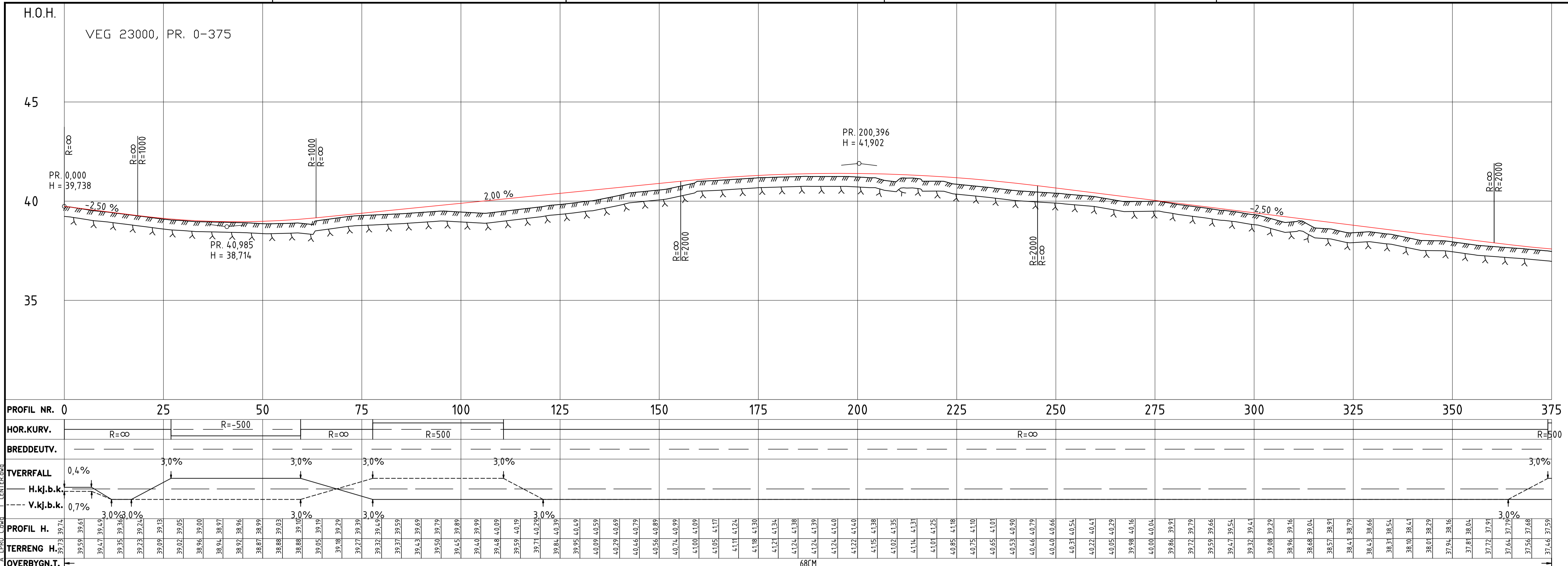


Rev.	Dato	Revideringen gjelder	Nr.	Saksb.	Sidem.k.	Oppdr.a.
<b>HÅ KOMMUNE</b> REGULERINGSPLAN DYSJALANDSVEGEN <b>ALTERNATIV 1</b> OVERSIKTSTEGNING PLAN OG PROFIL. VEG 23000, PR. 0-1171 ILLUSTRASJON TIL REGULERINGSPLAN			Tegnet av MEBB		Saksbehandler SLTO	
			Sidemannskontroll. SALD		Oppdragsansvarlig MIBG	
			Fag VEG		Målestokk 1:2000/ 1:400 (A1)	
			Dato 13.12.2019			
			Oppdragsnr. A122813		Status REGULERINGSPLAN	
			Tegning nr.		Rev.	
			<b>COWI</b>		<b>B001</b>	



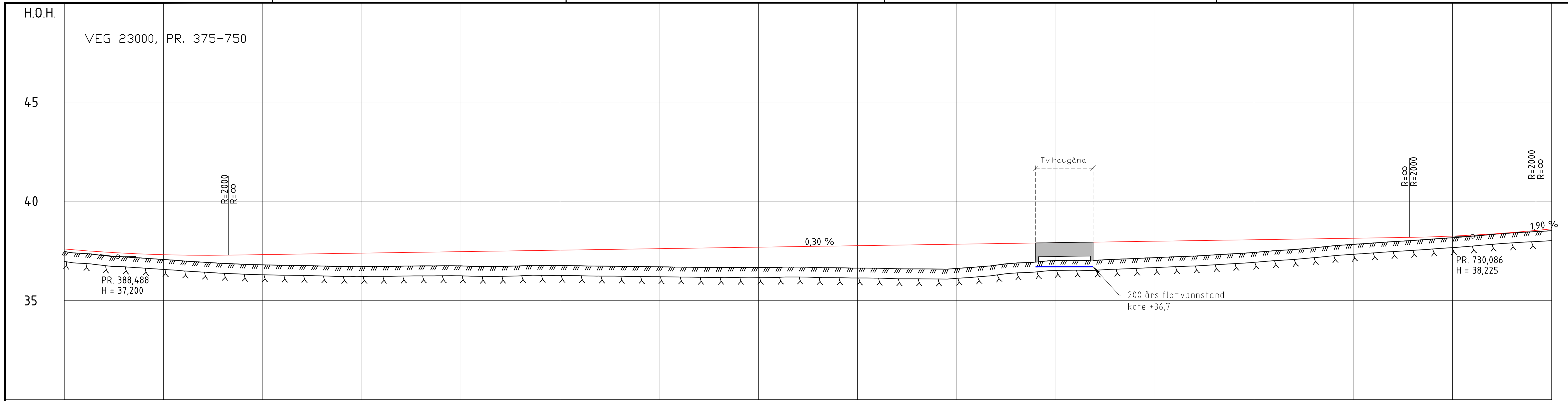


**TEGNFORKLARING**

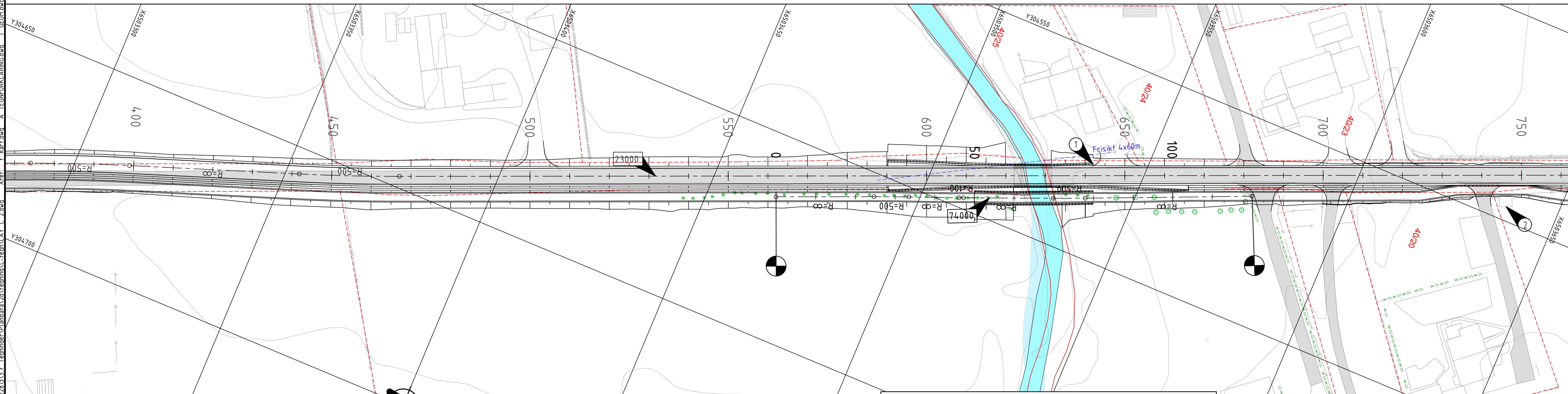
	Prosjektert		Hensvisning vegmodell		Rekkverk		Eksisterende
	Parsellgrense		Kantstein granitt, vis 2 cm		Hekk		Steingjerde
	Frisikt		Kantstein granitt, vis 13cm		Gjerde		Løvtrær
	Kantstein granitt, vis 13cm				Bartrær		

Rev.	Dato	Revideringen gjelder	Nr.	Saksb.	Sidem.k.	Oppdr.a.
<b>HÅ KOMMUNE</b> REGULERINGSPLAN DYSJALANDSVEGEN <b>ALTERNATIV 1</b> PLAN OG PROFIL VEG 23000, PR. 0-375 ILLUSTRASJON TIL REGULERINGSPLAN			Tegnet av: MEBB Saksbehandler: SLTO Sidemannskontroll: SALD Oppdragsansvarlig: MIBG Fag: VEG Målestokk: 1:500 / 1:100 (A1) Dato: 13.12.2019 Status: REGULERINGSPLAN			
<b>COWI</b> Oppdragsnr.: A122813 Tegning nr.:			Rev. C001			





PROFIL NR.375	400	425	450	475	500	525	550	575	600	625	650	675	700	725	750																																																																																																																													
HOR.KURV.	R=500		R=∞		R=500		R=∞																																																																																																																																					
BREDDEUTV.	-----																																																																																																																																											
TVERRFALL	3,0%																																																																																																																																											
H.kj.b.k.	-----																																																																																																																																											
V.kj.b.k.	-----																																																																																																																																											
PROFIL H.	37,46	37,59	37,26	37,44	37,20	37,38	37,13	37,33	37,06	37,30	36,99	37,28	36,93	37,27	36,87	37,28	36,79	37,31	36,77	37,32	36,72	37,40	36,73	37,41	36,74	37,43	36,74	37,44	36,74	37,46	36,72	37,47	36,71	37,49	36,74	37,50	36,77	37,52	36,76	37,53	36,74	37,55	36,73	37,56	36,72	37,58	36,71	37,59	36,69	37,61	36,68	37,62	36,67	37,64	36,66	37,65	36,66	37,67	36,66	37,68	36,66	37,70	36,66	37,71	36,66	37,73	36,64	37,74	36,63	37,76	36,62	37,77	36,59	37,79	36,59	37,80	36,58	37,82	36,61	37,83	36,68	37,85	36,78	37,86	36,88	37,88	36,94	37,89	37,01	37,91	37,02	37,92	37,02	37,94	37,07	37,95	37,11	37,97	37,16	37,98	37,20	38,00	37,24	38,01	37,29	38,03	37,35	38,04	37,42	38,06	37,50	38,07	37,56	38,09	37,65	38,10	37,75	38,12	37,82	38,13	37,89	38,15	37,96	38,16	38,02	38,18	38,09	38,20	38,16	38,24	38,24	38,29	38,33	38,35	38,40	38,42	38,44	38,51	38,51	38,60
TERRENG H.	-----																																																																																																																																											
OVERBYGN.T.	68CM																																																																																																																																											



**MERKNAD**

- 1 Energiabsorberende rekkverkseende
- 2 Trafo

**TEGNFORKLARING**

Prosjektert

- Hensvisning vegmodell
- Parsellgrense
- Frisikt
- Kantstein granitt, vis 13cm
- Rekkverk
- Kantstein granitt, vis 2 cm

Eksisterende

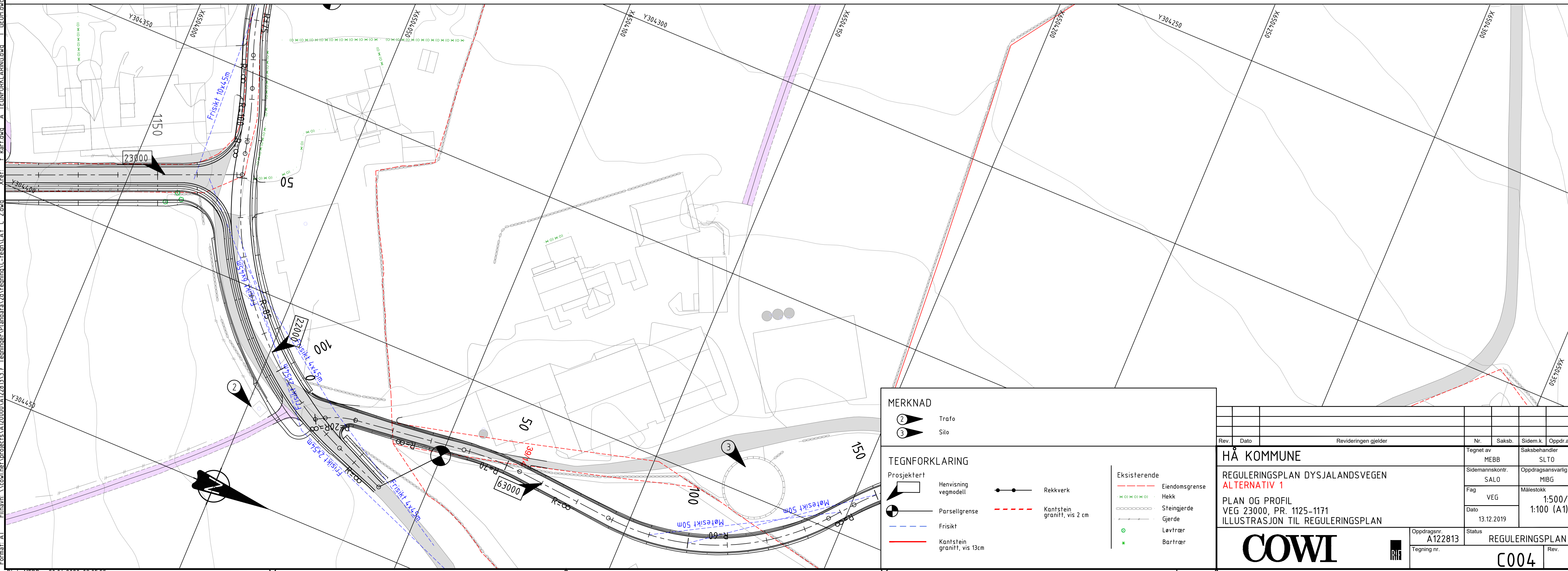

- Eiendomsgrense
- Hekk
- Steingjerde
- Gjerde
- Løvtrær
- Bartrær

Rev.	Dato	Revideringen gjelder	Nr.	Saksb.	Sidem.k.	Oppdr.a.
<b>HÅ KOMMUNE</b> REGULERINGSPÅN DYSJALANDSVEGEN <b>ALTERNATIV 1</b> PLAN OG PROFIL VEG 23000, PR. 375-750 ILLUSTRASJON TIL REGULERINGSPÅN			Tegnet av MEBB Saksbehandler SLTO Oppdragsansvarlig MIBG Målestokk 1:500/ 1:100 (A1) Dato 13.12.2019 Status REGULERINGSPÅN Oppdragsnr. A122813 Tegning nr. <b>C002</b>			
<b>COWI</b> RIF						









**MERKNAD**

- ② Trafo
- ③ Silo

**TEGNFORKLARING**

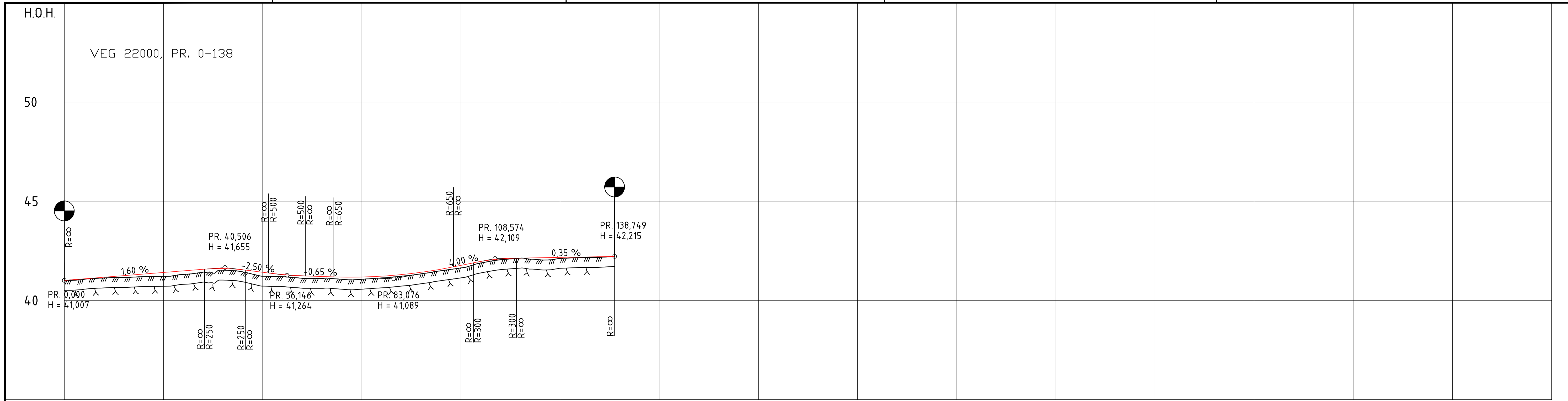
- Prosjektert:
  - Hensvisning vegmodell
  - Parsellgrense
  - Frisikt
  - Kantstein granitt, vis 13cm
- Rekkverk
- Kantstein granitt, vis 2 cm

**Eksisterende**

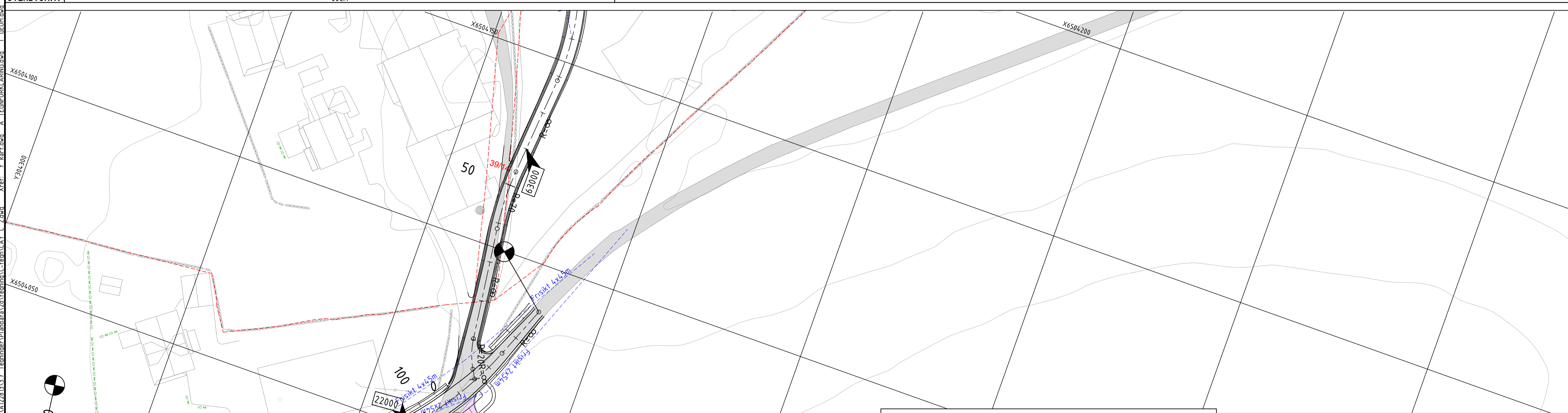
- Eiendomsgrense
- Hekk
- Steingjerde
- Gjerde
- Løvtrær
- Bartrær

Rev.	Dato	Revideringen gjelder	Nr.	Saksb.	Sidem.k.	Oppdr.a.
<b>HÅ KOMMUNE</b> REGULERINGSPILAN DYSJALANDSVEGEN <b>ALTERNATIV 1</b> PLAN OG PROFIL VEG 23000, PR. 1125-1171 ILLUSTRASJON TIL REGULERINGSPILAN						
Tegnet av MEBB			Saksbehandler SLTO			
Sidemannskont. SALD			Oppdragsansvarlig MIBG			
Fag VEG			Målestokk 1:500/ 1:100 (A1)			
Dato 13.12.2019			Status REGULERINGSPILAN			
Oppdragsnr. A122813			Tegning nr. <b>C004</b>			
COWI			RIF			





PROFIL NR.	0	25	50	75	100	125	150	175	200	225	250	275	300	325	350	375						
HOR. KURV.	R=∞	R=-75	R=∞	R=100	R=∞	R=∞	R=-85	R=∞	R=∞	R=∞	R=∞	R=∞	R=∞	R=∞	R=∞	R=∞						
BREDDEUTV.																						
TVERRFALL	0.7%	3.0%	3.0%	3.0%	3.0%	3.0%	3.0%	3.0%	3.0%	3.0%	3.0%	3.0%	3.0%	3.0%	3.0%	3.0%						
H.kj.b.k																						
V.kj.b.k																						
PROFIL H.	41.01	41.06	41.09	41.13	41.15	41.20	41.22	41.22	41.30	41.34	41.42	41.57	41.64	41.77	41.96	42.09	42.13	42.15	42.17	42.18	42.20	42.23
TERRENG H.	41.01	41.06	41.13	41.15	41.20	41.22	41.22	41.30	41.34	41.42	41.57	41.64	41.77	41.96	42.09	42.13	42.15	42.17	42.18	42.20	42.23	
OVERBYGN.T.	68CM																					



**MERKNAD**

- Trafo

**TEGNFORKLARING**

Prosjektert

- Hensvisning vegmodell
- Parsellgrense
- Frisikt
- Kantstein granit, vis 13cm
- Rekkverk
- Kantstein granit, vis 2 cm

Eksisterende

- Eiendomsgrense
- Hekk
- Steingjerde
- Gjerde
- Løvtrær
- Barttrær

Rev.	Dato	Revideringen gjelder	Nr.	Saksb.	Sidem.k.	Oppdr.a.
<b>HÅ KOMMUNE</b>						
REGULERINGSPLAN DYSJALANDSVEGEN						
<b>ALTERNATIV 1</b>						
PLAN OG PROFIL						
VEG 22000, PR. 0-138						
ILLUSTRASJON TIL REGULERINGSPLAN						
Oppdragsnr. A122813			REGULERINGSPLAN			
Tegning nr.			C005			
Tegnet av MEBB			Saksbehandler SLTO		Oppdragsansvarlig MIBG	
Sidemannskontroll. SALD			Målestokk 1:500/1:100 (A1)		Status	
Fag VEG			Dato 13.12.2019		Rev.	

**COWI**

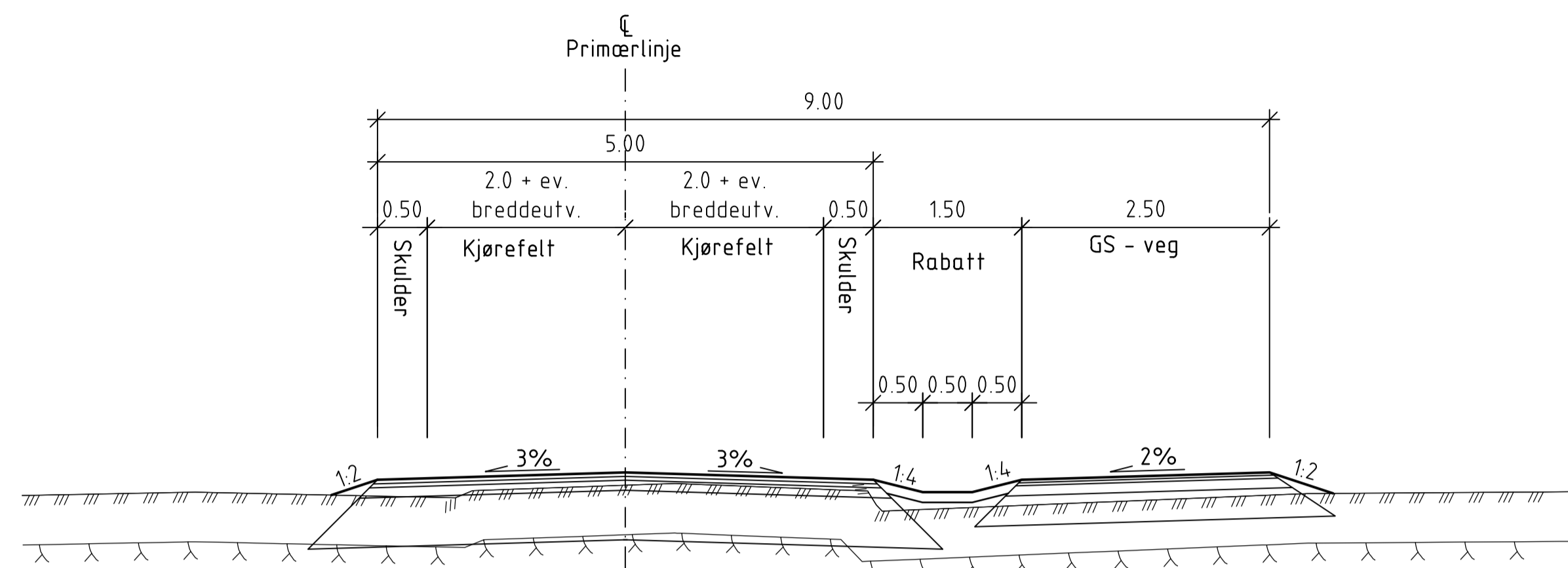






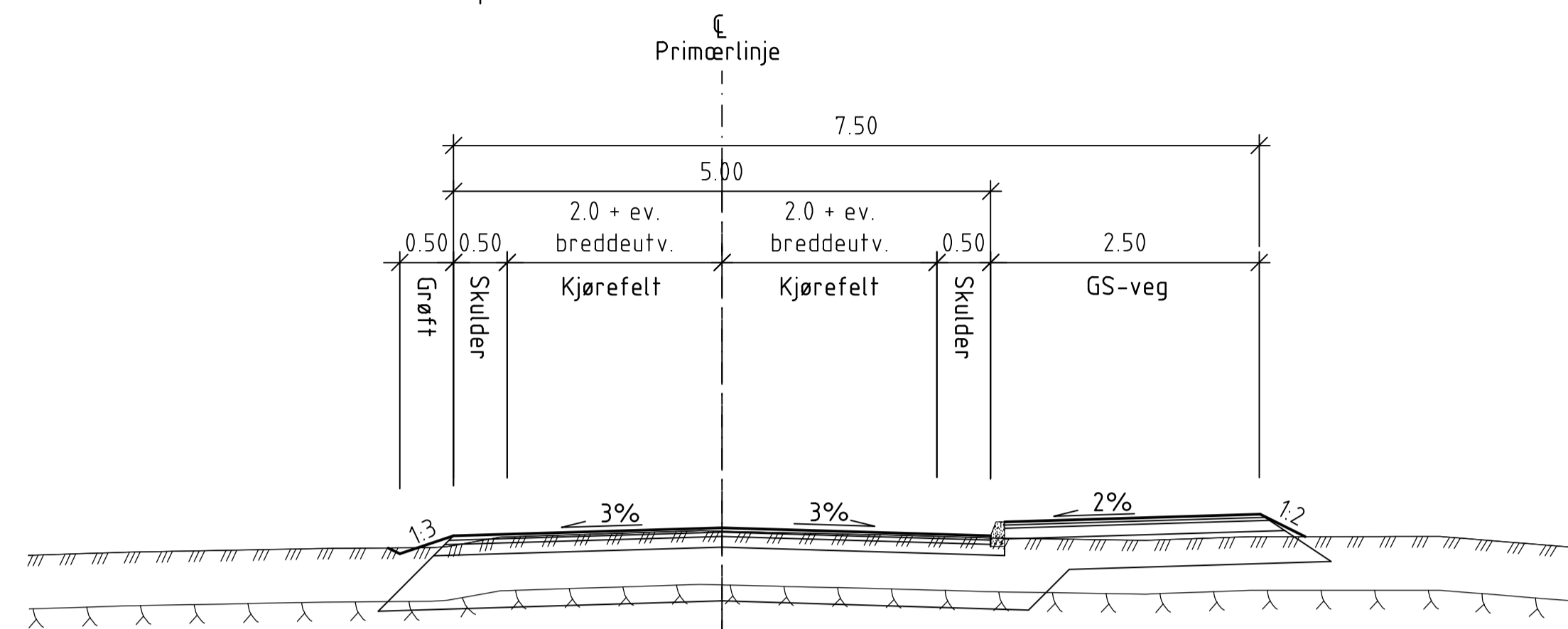


Normalprofil veg 23000

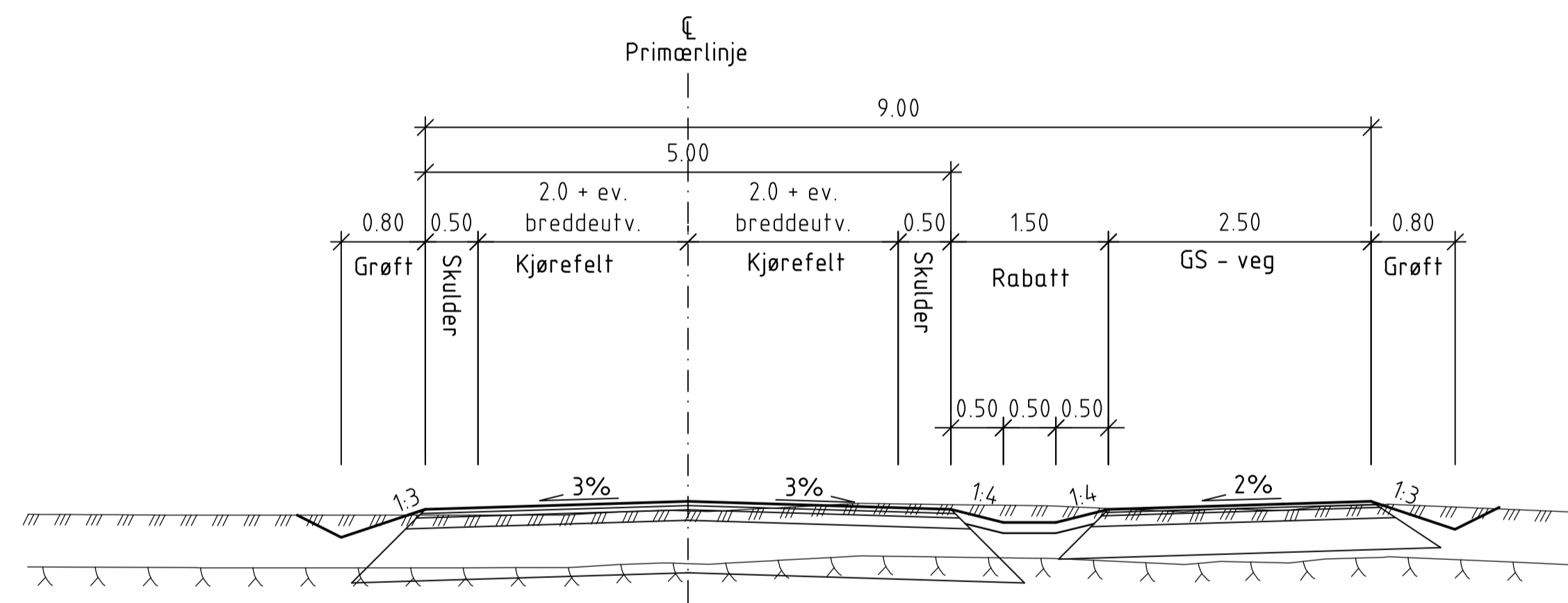


Typisk snitt veg 23000: kantstein

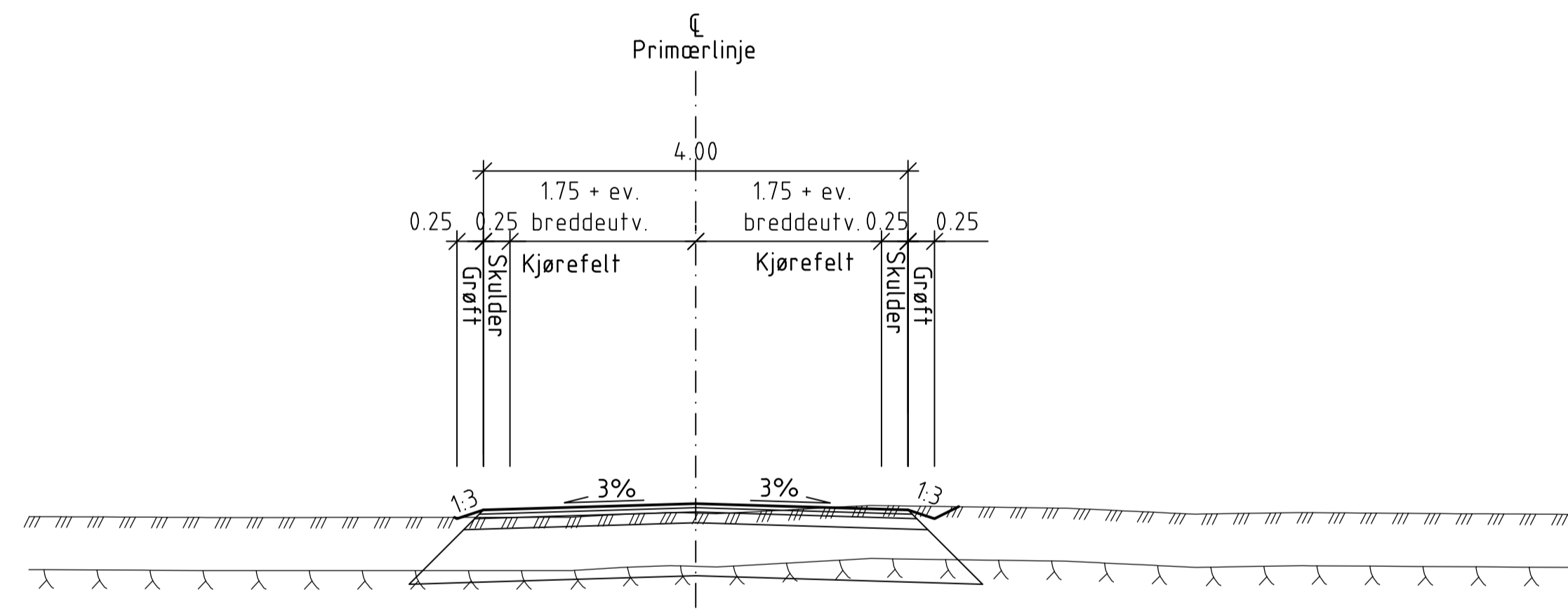
pr. 740



Normalprofil veg 22000



Normalprofil veg 63000



Rev.	Dato	Revideringen gjelder	Nr.	Saksb.	Sidem.k.	Oppdr.a.
HÅ KOMMUNE			Tegnet av	MEBB	Saksbehandler	SLTO
REGULERINGSPLAN DYSJALANDSVEGEN			Sidemannskont.	SALO	Oppdragsansvarlig	MIBG
ALTERNATIV 1			Fag	VEG	Målestokk	1:50 (A1)
NORMALPROFIL OG TYPISK SNITT			Dato	13.12.2019		
Veg 22000, veg 23000 og veg 63000			Oppdragsnr.	A122813	Status	REGULERINGSPLAN
ILLUSTRASJON TIL REGULERINGSPLAN			Tegning nr.		Rev.	F001
COWI						