

Teiknforklaring

Reguleringsplan PBL 2008
§12-5. Nr. 2 – Samferdselsanlegg og teknisk infrastruktur

SV	2010 - Veg
SKV	2011 - Keyveg
SGS	2015 - Gang-/sykkelveg
SVT	2018 - Annan veggrunn – teknisk anlegg
SVG	2019 - Annan veggrunn - grantareal
SR	2081 - Raste plass

§12-5. Nr. 5 – Landbruks-, natur- og friluftsmål og reindrift

L 5100 - LNFR areal for nødvendige tiltak for landbruk og reindrift og gardstilknytt næringsvirksomhet basert på ressursgrunnlaget på garden

§12-5. Nr. 6 – Bruk og vern av sjø og vassdrag, med tilhørende strandsone

V 6001 - Bruk og vern av sjø og vassdrag med tilhørende strandsone

§12-6 - Omsynssoner

740 - Bandlegging etter andre lover

§12-7 - Føresegnsområder

10 - Krav om særskilt rekkefølge for gjennomføring av tiltak

Midlertidig bygge- og anleggsområde

Linjesymbol

—	RpGrense
- - -	RpFormålGrense
- · - · -	RpBestemmelseGrense
—	1214 - Betyggelse som inngår i planen


Punktsymboler

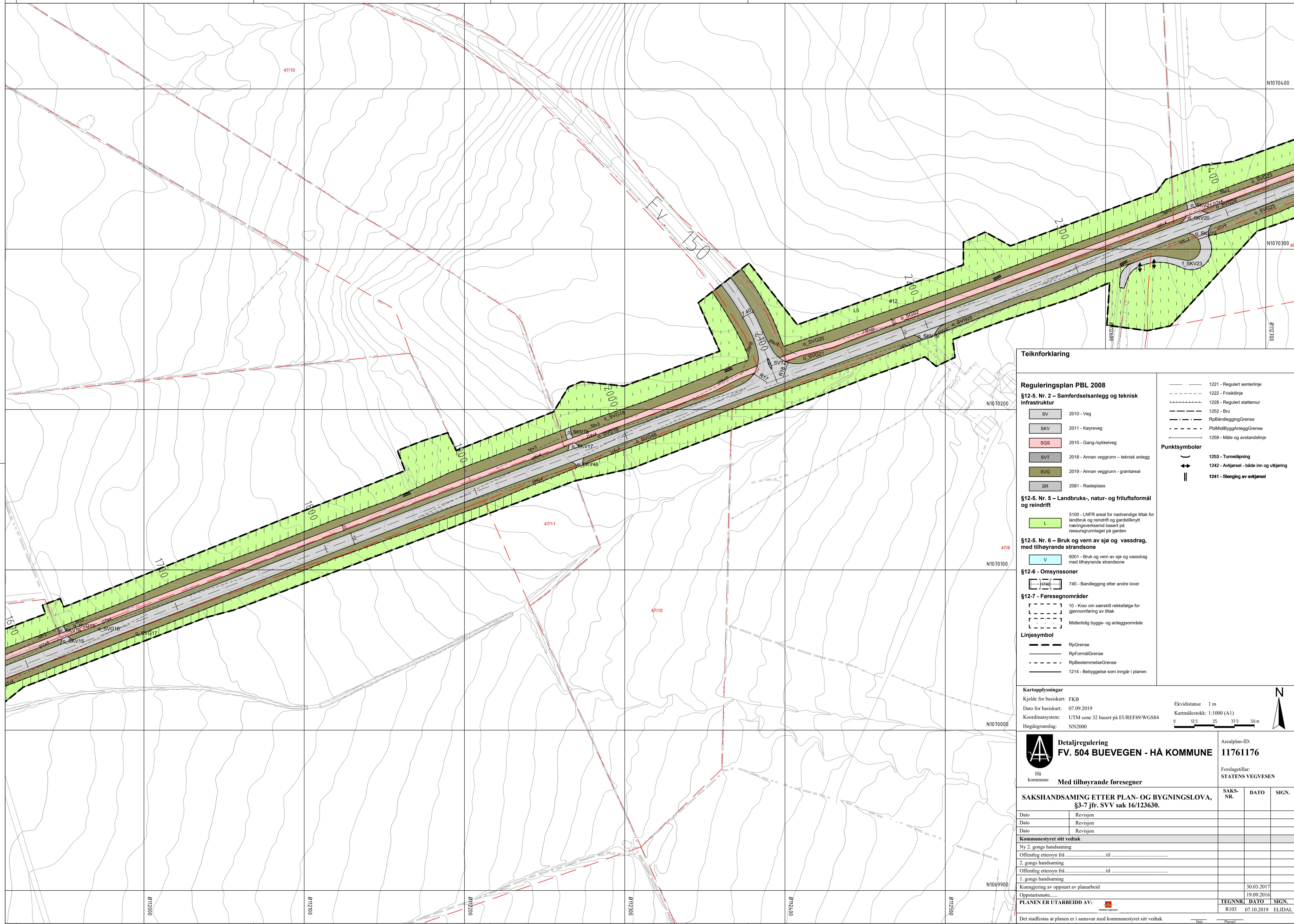
⌋	1253 - Tunnelåpning
↔	1242 - Avkjørsel - både inn og utkjøring
	1241 - Stenging av avkjørsel

Regulerte senterlinjer:
 1221 - Regulert senterlinje
 1222 - Frisiktlinje
 1228 - Regulert støttemur
 1252 - Bru
 RpBåndleggingGrense
 PblMidlByggAnleggGrense
 1259 - Måle og avstandslinje

Kartopplysninger
 Kjelde for basiskart: FKB
 Dato for basiskart: 07.09.2019
 Koordinatsystem: EUREF89 NTM Sone 5
 Høgdegrunnlag: NN2000

Ekvidistanse 1 m
 Kartmålestokk: 1:1000 (A1)
 0 12,5 25 37,5 50 m

 Hå kommune	Detaljregulering FV. 504 BUEVEGEN - HÅ KOMMUNE		Arealplan-ID: 11761176
	Med tilhørende føresegner		Forslagstillar: STATENS VEGVESEN
SAKSHANDSAMING ETTER PLAN- OG BYGNINGSLOVA, §3-7 jfr. SVV sak 16/123630.			SAKS-NR. DATO SIGN.
Dato	Revisjon		
Dato	Revisjon		
Dato	Revisjon		
Kommunestyret sitt vedtak			
Ny 2. gongs handsaming			
Offentleg ettersyn fråtil			
2. gongs handsaming			
Offentleg ettersyn fråtil			
1. gongs handsaming			
Kinnføring av oppstart av planarbeid			30.03.2017
Oppstartsmøte.....			19.09.2016
PLANEN ER UTARBEIDED AV:			TEGNDR. DATO SIGN. R102 07.10.2019 ELIDAL
Det stadfestas at planen er i samsvar med kommunestyret sitt vedtak			



Teiknforklaring

Reguleringsplan PBL 2008
§12-5. Nr. 2 – Samferdselsanlegg og teknisk infrastruktur

SV	2010 - Veg
SKV	2011 - Keyveg
SGS	2015 - Gang-/sykkelveg
SVT	2018 - Annan veggrunn – teknisk anlegg
SVG	2019 - Annan veggrunn - grantareal
SR	2081 - Raste plass

§12-5. Nr. 5 – Landbruks-, natur- og friluftsmål og reindrift

L 5100 - LNFR areal for nødvendige tiltak for landbruk og reindrift og gardsstilknytt næringsvirksomhet basert på ressursgrunnlaget på garden

§12-5. Nr. 6 – Bruk og vern av sjø og vassdrag, med tilhørende strandsone

V 6001 - Bruk og vern av sjø og vassdrag med tilhørende strandsone

§12-6 - Omsynssoner

740 - Bandlegging etter andre lover

§12-7 - Føresegnområder

10 - Krav om særskilt rekkefølge for gjennomføring av tiltak

Midlertidig bygge- og anleggsområde

Linjesymbol

RpGrense
 RpFormålGrense
 RpBestemmelseGrense
 1214 - Betyggelse som inngår i planen

Punktsymboler

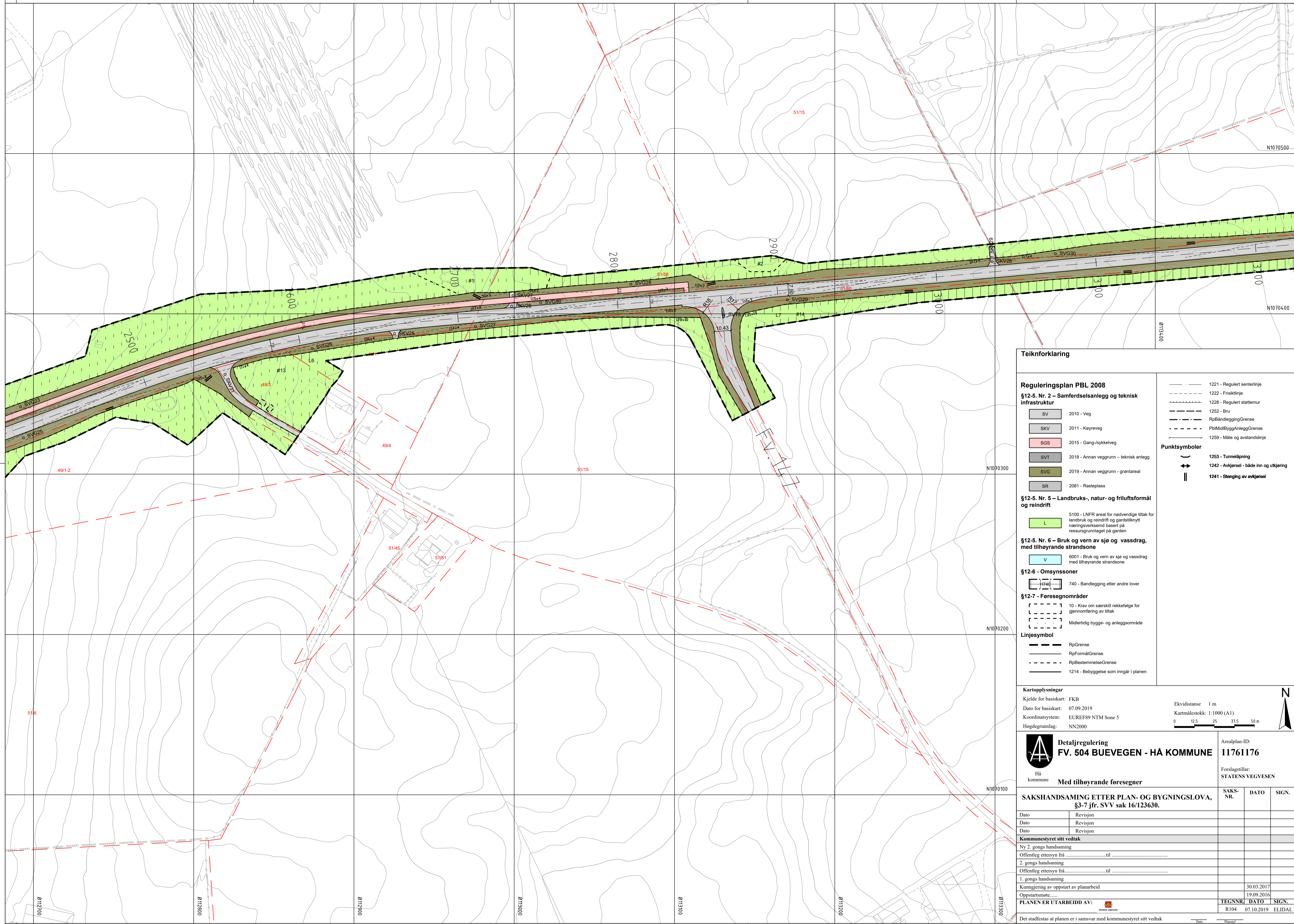
1221 - Regulert senterlinje
 1222 - Friskiltlinje
 1228 - Regulert støttemur
 1252 - Bru
 RpBåndleggingGrense
 PblMidlByggAnleggGrense
 1259 - Måle og avstandslinje

1253 - Tunnelåpning
 1242 - Avkjørsel - både inn og utkjøring
 1241 - Stenging av avkjørsel

Kartopplysningar
 Kjelde for basiskart: FKB
 Dato for basiskart: 07.09.2019
 Koordinatsystem: UTM sone 32 basert på EUREF89/WGS84
 Høgdegrunnlag: NN2000

Ekvidistans 1 m
 Kartmålestokk: 1:1000 (A1)
 0 12.5 25 37.5 50 m

	Detaljregulering FV. 504 BUEVEGEN - HÅ KOMMUNE		Arealplan-ID: 11761176								
	Hå kommune Med tilhørende føresegner		Forslagstillar: STATENS VEGVESEN								
SAKSHANDSAMING ETTER PLAN- OG BYGNINGSLOVA, §3-7 jfr. SVV sak 16/123630.			<table border="1"> <thead> <tr> <th>SAKS-NR.</th> <th>DATO</th> <th>SIGN.</th> </tr> </thead> <tbody> <tr> <td> </td> <td> </td> <td> </td> </tr> </tbody> </table>	SAKS-NR.	DATO	SIGN.					
SAKS-NR.	DATO	SIGN.									
<table border="1"> <thead> <tr> <th>Dato</th> <th>Revisjon</th> </tr> </thead> <tbody> <tr> <td> </td> <td> </td> </tr> <tr> <td> </td> <td> </td> </tr> <tr> <td> </td> <td> </td> </tr> </tbody> </table>	Dato	Revisjon							Kommunestyret sitt vedtak Ny 2. gongs handsaming Offentleg ettersyn fråtil 2. gongs handsaming Offentleg ettersyn fråtil 1. gongs handsaming Kunningering av oppstart av planarbeid Oppstartsmøte.....		
Dato	Revisjon										
PLANEN ER UTARBEIDD AV:			<table border="1"> <thead> <tr> <th>TEGN NR.</th> <th>DATO</th> <th>SIGN.</th> </tr> </thead> <tbody> <tr> <td>R103</td> <td>07.10.2019</td> <td>ELIDAL</td> </tr> </tbody> </table>	TEGN NR.	DATO	SIGN.	R103	07.10.2019	ELIDAL		
TEGN NR.	DATO	SIGN.									
R103	07.10.2019	ELIDAL									
Det stadfestas at planen er i samsvar med kommunestyret sitt vedtak											



Teiknforklaring

Reguleringsplan PBL 2008
§12-5. Nr. 2 – Samferdselsanlegg og teknisk infrastruktur

SV	2010 - Veg
SKV	2011 - Keyeveg
SGS	2015 - Gang-/sykkelveg
SVT	2018 - Annan veggrunn – teknisk anlegg
SVG	2019 - Annan veggrunn - grantareal
SR	2081 - Raste plass

§12-5. Nr. 5 – Landbruks-, natur- og friluftsmål og reindrift

L 5100 - LNFR areal for nødvendige tiltak for landbruk og reindrift og gardsstilknytt næringsvirksomhet basert på ressursgrunnlaget på garden

§12-5. Nr. 6 – Bruk og vern av sjø og vassdrag, med tilhørende strandsone

V 6001 - Bruk og vern av sjø og vassdrag med tilhørende strandsone

§12-6 - Omsynssoner

740 - Bandlegging etter andre lover

§12-7 - Føresegnområder

10 - Krav om særskilt rekkefølge for gjennomføring av tiltak

Midlertidig bygge- og anleggsområde

Linjesymbol

—	RpGrense
- - -	RpFormålGrense
- - - -	RpBestemmelseGrense
—	1214 - Betyggelse som inngår i planen


Punktsymboler

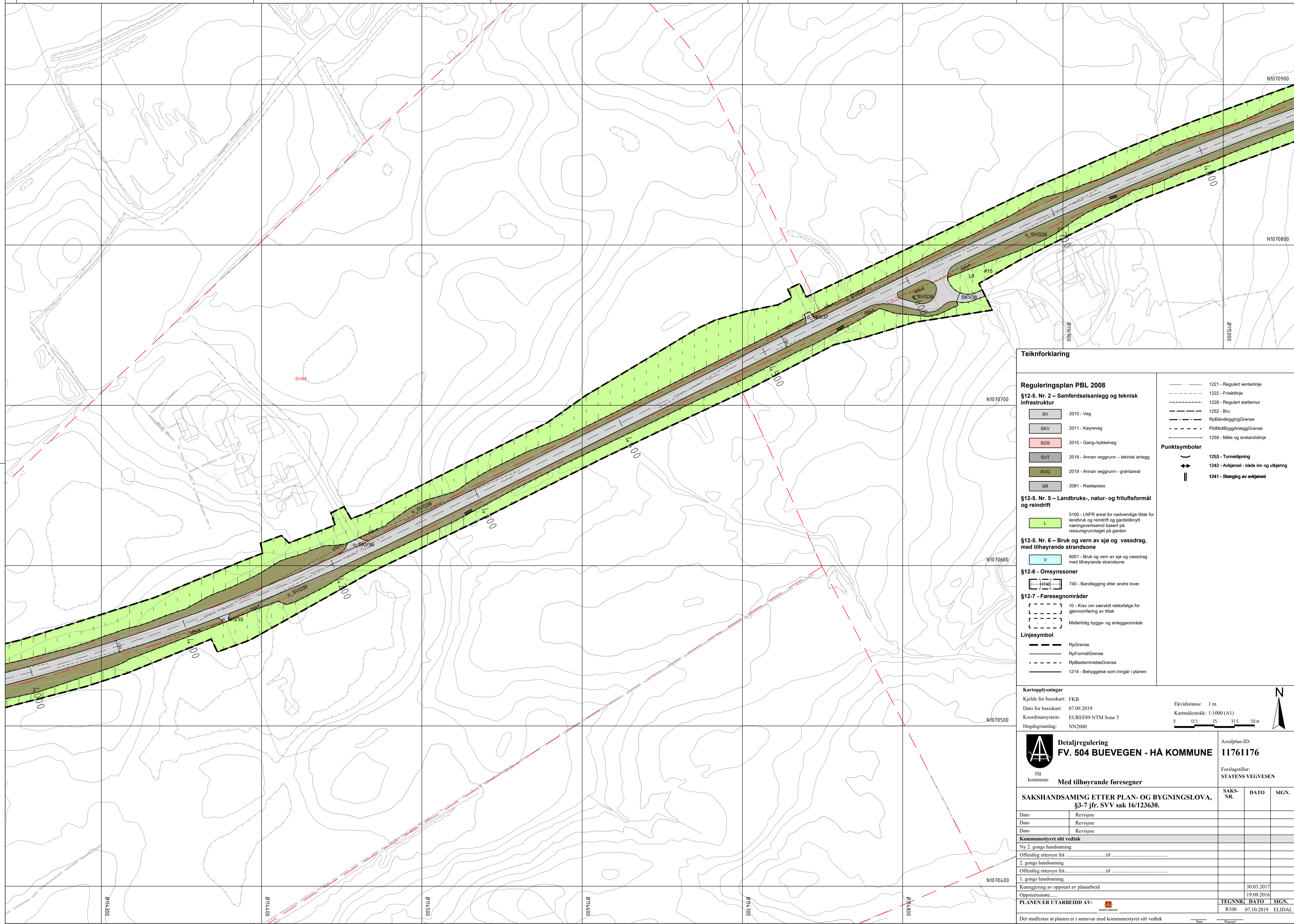
—	1221 - Regulert senterlinje
- - -	1222 - Frisiktlinje
- - - -	1228 - Regulert støttemur
- - - -	1252 - Bru
- - - -	RpBåndleggingGrense
- - - -	PblMidlByggAnleggGrense
- - - -	1259 - Måle og avstandslinje
—	1253 - Tunnelåpning
—	1242 - Avkjørsel - både inn og utkjøring
—	1241 - Stenging av avkjørsel

Kartopplysningar
 Kjelde for basiskart: FKB
 Dato for basiskart: 07.09.2019
 Koordinatsystem: EUREF89 NTM Sone 5
 Høgdegrunnlag: NN2000

Ekvidistans 1 m
 Kartmålestokk: 1:1000 (A1)

0 12.5 25 37.5 50 m

 Detaljregulering FV. 504 BUEVEGEN - HÅ KOMMUNE		Arealplan-ID: 11761176								
Hå kommune Med tilhørende føresegner		Forslagstillar: STATENS VEGVESEN								
SAKSHANDSAMING ETTER PLAN- OG BYGNINGSLOVA, §3-7 jfr. SVV sak 16/123630.		<table border="1"> <tr><th>SAKS-NR.</th><th>DATO</th><th>SIGN.</th></tr> <tr><td> </td><td> </td><td> </td></tr> </table>	SAKS-NR.	DATO	SIGN.					
SAKS-NR.	DATO	SIGN.								
<table border="1"> <tr><th>Dato</th><th>Revisjon</th></tr> <tr><td> </td><td> </td></tr> <tr><td> </td><td> </td></tr> <tr><td> </td><td> </td></tr> </table>		Dato	Revisjon							
Dato	Revisjon									
Kommunestyret sitt vedtak Ny 2. gongs handsaming Offentleg ettersyn fråtil 2. gongs handsaming Offentleg ettersyn fråtil 1. gongs handsaming Kinnjingering av oppstart av planarbeid 30.03.2017 Oppstartsmøte..... 19.09.2016										
PLANEN ER UTARBEIDD AV:		<table border="1"> <tr><th>TEGN NR.</th><th>DATO</th><th>SIGN.</th></tr> <tr><td>R104</td><td>07.10.2019</td><td>ELIDAL</td></tr> </table>	TEGN NR.	DATO	SIGN.	R104	07.10.2019	ELIDAL		
TEGN NR.	DATO	SIGN.								
R104	07.10.2019	ELIDAL								
Det stadfestas at planen er i samsvar med kommunestyret sitt vedtak										



Teiknforklaring

Reguleringsplan PBL 2008

§12-5. Nr. 2 – Samferdselsanlegg og teknisk infrastruktur

SV	2010 - Veg
SKV	2011 - Keyeveg
SGS	2015 - Gang-/sykkelveg
SVT	2018 - Annan veggrunn – teknisk anlegg
SVG	2019 - Annan veggrunn - grantareal
SR	2081 - Rasteplass

§12-5. Nr. 5 – Landbruks-, natur- og friluftsmål og reindrift

L 5100 - LNFR areal for nødvendige tiltak for landbruk og reindrift og gardsstilknytt næringsvirksomhet basert på ressursgrunnlaget på garden

§12-5. Nr. 6 – Bruk og vern av sjø og vassdrag, med tilhørende strandsone

V 6001 - Bruk og vern av sjø og vassdrag med tilhørende strandsone

§12-6 - Omsynssoner

740 - Bandlegging etter andre lover

§12-7 - Føresegnområder

10 - Krav om særskilt rekkefølge for gjennomføring av tiltak

Midlertidig bygge- og anleggsområde

Linjesymbol

—	RpGrense
---	RpFormålGrense
- - -	RpBestemmelseGrense
—	1214 - Betygelse som inngår i planen

Punktsymboler

⤵	1253 - Tunnelåpning
↔	1242 - Avkjørsel - både inn og utkjøring
	1241 - Stenging av avkjørsel

Kartopplysningar

Kjelde for basiskart: FKB
 Dato for basiskart: 07.09.2019
 Koordinatsystem: EUREF89 NTM Sone 5
 Høgdegrunnlag: NN2000

Ekvidistanse 1 m
 Kartmålestokk: 1:1000 (A1)
 0 12.5 25 37.5 50 m

Detaljregulering
FV. 504 BUEVEGEN - HÅ KOMMUNE

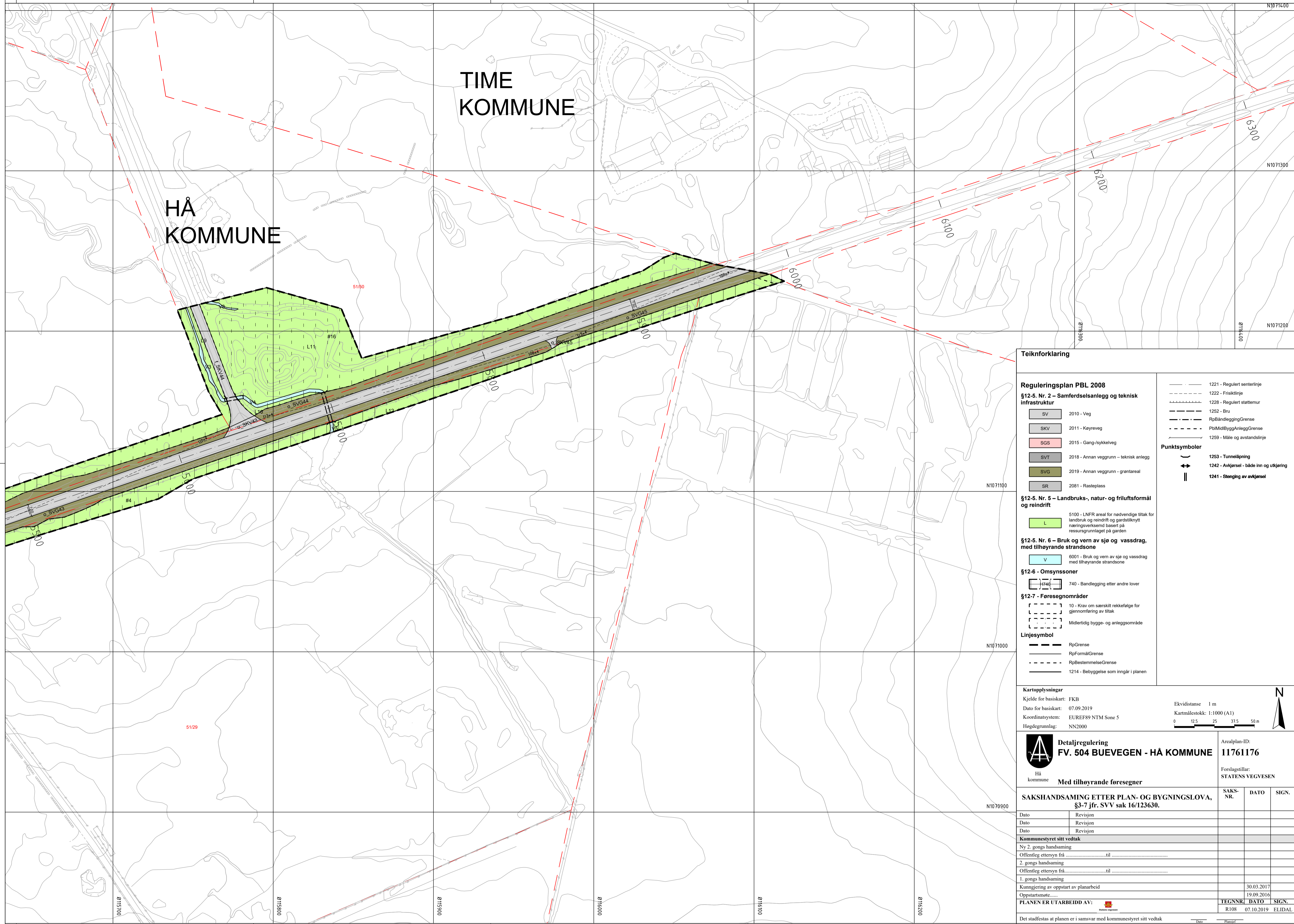
Arealplan-ID: **11761176**

Hå kommune
 Med tilhørende føresegner

Forslagstillar: **STATENS VEGVESEN**

SAKS-NR.	DATO	SIGN.
SAKSHANDSAMING ETTER PLAN- OG BYGNINGSLOVA, §3-7 jfr. SVV sak 16/123630.		
Dato	Revisjon	
Dato	Revisjon	
Dato	Revisjon	
Kommunestyret sitt vedtak		
Ny 2. gongs handsaming		
Offentleg ettersyn fråtil		
2. gongs handsaming		
Offentleg ettersyn fråtil		
1. gongs handsaming		
Kinnigjering av oppstart av planarbeid		30.03.2017
Oppstartsmøte.....		19.09.2016
PLANEN ER UTARBEIDD AV:		
	TEGN NR.	DATO
	R106	07.10.2019
	ELIDAL	

Det stadfestas at planen er i samsvar med kommunestyret sitt vedtak



TIME
KOMMUNE

HÅ
KOMMUNE

Teiknforklaring

Reguleringsplan PBL 2008
§12-5. Nr. 2 – Samferdselsanlegg og teknisk infrastruktur

SV	2010 - Veg
SKV	2011 - Keyeveg
SGS	2015 - Gang-/sykkelveg
SVT	2018 - Annan veggrunn – teknisk anlegg
SVG	2019 - Annan veggrunn - grantareal
SR	2081 - Raste plass

§12-5. Nr. 5 – Landbruks-, natur- og friluftsmål og reindrift

L 5100 - LNFR areal for nødvendige tiltak for landbruk og reindrift og gardstilknytt næringsvirksomhet basert på ressursgrunnlaget på garden

§12-5. Nr. 6 – Bruk og vern av sjø og vassdrag, med tilhørende strandsone

V 6001 - Bruk og vern av sjø og vassdrag med tilhørende strandsone

§12-6 - Omsynssoner

740 - Bandlegging etter andre lover

§12-7 - Føresegnområder

10 - Krav om særskilt rekkefølge for gjennomføring av tiltak

Midlertidig bygge- og anleggsområde

Linjesymbol

—	RpGrense
- - -	RpFormålGrense
- · - · -	RpBestemmelseGrense
—	1214 - Betyggelse som inngår i planen

Punktsymboler

⌒	1253 - Tunnelåpning
↔	1242 - Avkjørsel - både inn og utkjøring
	1241 - Stenging av avkjørsel

Regulerte senterlinje (—)
Friskiltline (- - -)
Regulert støttemur (⋯)
Bru (—)
RpBåndleggingGrense (- · - · -)
PblMidlByggAnleggGrense (- - -)
Måle og avstandslinje (—)

Kartopplysningar
 Kjelde for basiskart: FKB
 Dato for basiskart: 07.09.2019
 Koordinatsystem: EUREF89 NTM Sone 5
 Høgdegrunnlag: NN2000

Ekvidistans 1 m
 Kartmålestokk: 1:1000 (A1)

0 12.5 25 37.5 50 m

Detaljregulering
FV. 504 BUEVEGEN - HÅ KOMMUNE

Hå kommune

Med tilhørende føresegner

Arealplan-ID: 11761176
 Forslagstillar: STATENS VEGVESEN

SAKSHANDSAMING ETTER PLAN- OG BYGNINGSLOVA, §3-7 jfr. SVV sak 16/123630.		SAKS-NR.	DATO	SIGN.
Dato	Revisjon			
Dato	Revisjon			
Dato	Revisjon			
Kommunestyret sitt vedtak				
Ny 2. gongs handsaming				
Offentleg ettersyn fråtil				
2. gongs handsaming				
Offentleg ettersyn fråtil				
1. gongs handsaming				
Kunngjering av oppstart av planarbeid				30.03.2017
Oppstartsmøte.....				19.09.2016
PLANEN ER UTARBEIDD AV:				TEGN NR. DATO SIGN.
				R108 07.10.2019 ELIDAL

Det stadfestas at planen er i samsvar med kommunestyret sitt vedtak