© Standard Norge 2020

Blågrønn faktor, beregning i henhold til NS 3845:2020

Kravene til hver parameter er angitt i NS 3845. Denne malen understøtter NS 3845 og kan ikke brukes alene.

Fyll ut ved å angi tekst og mengde i de grå feltene. Summen av arealtypene skal være lik prosjektets totale areal.

Prosjekt/ adresse:		Dato:	
Notat:		Navn:	
		Versjon:	

Inndeling	Type	Kode	Vektings-faktor	Mengde	Enhet	Vektet
Områdetiltak (O1-O2)	O1 Kobling til blågrønne strukturer	O1	0,05	0	stk	0
	O2 Oppsamling av overvann for vanning	O2	0,05	0	stk	0
	Sum av BGF for områdetiltak					**0**
Arealtyper (A0-A5)	A1, Grønne overflater på terreng	A1	1	1552	m^2	0,36
	A2, Grønne overflater på konstruksjon:					
	A2.1, Vekstmedium med dybde på 0-3 cm[a]	A2.1	0,2	0	m^2	0,00
	A2.2, Vekstmedium med dybde på 3-20 cm	A2.2	0,4	0	m^2	0,00
	A2.3, Vekstmedium med dybde på 20-60 cm	A2.3	0,7	0	m^2	0,00
	A2.4, Vekstmedium med dybde > 60 cm	A2.4	0,9	0	m^2	0,00
	A3, Permanente vannspeil og åpne vassdrag	A3	2	0	m^2	0,00
	A4, Permeable dekker	A4	0,3	774	m^2	0,05
	A5, Tette flater med avrenning til åpne overvannstiltak	A5	0,2	1931	m^2	0,09
	A0, Andre flater og dekker	A0	0	0	m^2	0,00
	Sum av prosjektets areal / Sum av BGF for arealtyper			**4257**		**0,51**
Tilleggs-kvaliteter (T1-T5)	T1, Terrengforsenkninger					
	T1.1, infiltrering som hovedfunksjon	T1.1	1	0	m^2	0,00
	T1.2, fordrøying som hovedfunksjon	T1.2	0,5	350	m^2	0,04
	T2, Plantefelt og eksisterende vegetasjonstyper	T2	0,5	244	m^2	0,03
	T3, Grønne vegger	T3	0,4	300	m^2	0,03
	T4, Nyplantede trær	Est. m^2				0,00
	T4.1, som blir <10 m (beregnes med 25 m^2 kroneareal)	25	T4.1	1	15 stk	0,09
	T4.2, som blir >10 m (beregnes med 50 m^2 kroneareal)	50	T4.2	1	0 stk	0,00
	T5, Eksisterende trær	Est. m^2				
	T5.1, Faktisk trekroneareal (uten overlapp)		T5.1	1	0 m^2	0,00
	T5.2, so < 90 cm (beregnes som 50 m^2 kroneareal)	50	T5.2	1	0 stk	0,00
	T5.3, so > 90 cm (beregnes som 100 m^2 kroneareal)	100	T5.3	1	0 stk	0,00
	Sum av BGF for tilleggskvaliteter					**0,19**
	Sum av BGF					**0,70**

[a] Omfatter arealer som er tilrettelagt for mosevekst.

BGF-krav:	**0**
Beregnet BGF:	**0,70**
Differanse:	**0,70**

MERKNAD: Grafiks fremstilling som kakediagram kan benyttes for å støtte tabellen med visuell framstilling. Se eksmpel under.

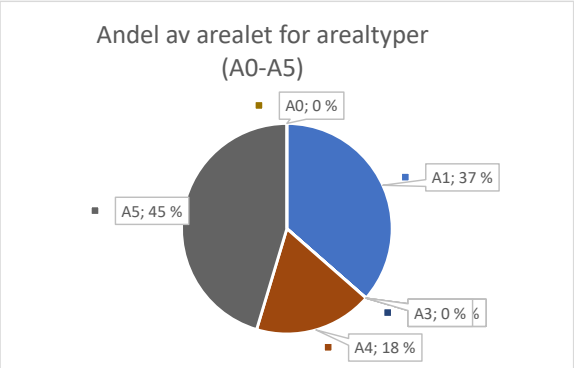

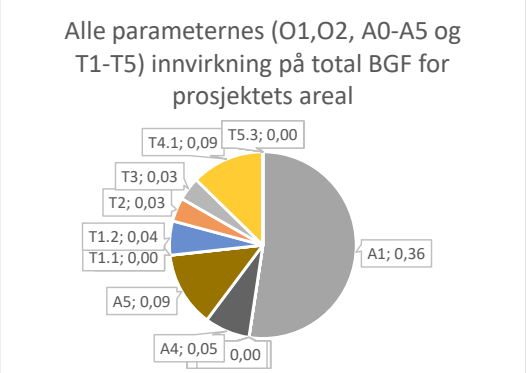

© Standard Norge 2020

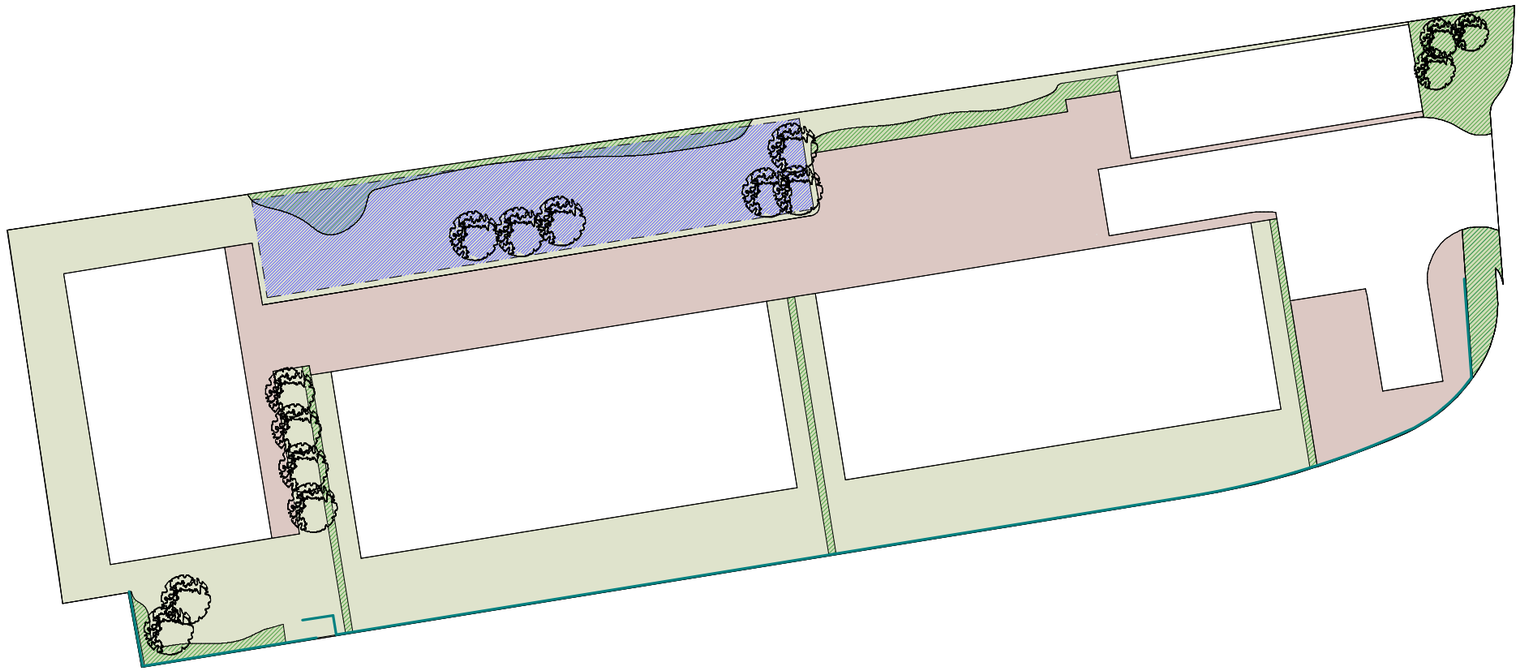

- Tette flater m. avrenning til åpne overvannstiltak, BGF - A5 (1931 m²)
- Permeable dekker, BGF - A4 (774 m2)
- Grønne overflater på terreng, BGF - A1 (1552 m2)
- Plantefelt, BGF - T2 (244 m2)
- Terrengforsenkninger , BGF - T1.2 (350 m2)
- Nyplantede trær, BGF - T4 (15 stk)
- Grønn vegg, vegetaasjon på støyskjerm, BGF - T3 (300m²)

Underlag Blågrønn faktor

	Tiltakshaver: Kvia Tomteselskap 2 AS		Rev:
	Byggeplass: Hå		Format: A3
	Kommune: Hå	G.nr: 54	B.nr: 110/119
	Tegn: KW	Arkitekt: KW	Type: Bolig-reg.plan
	Dato: 15.09.2026	Tegn.nr.: 10_01-009	
	Skala:	Prosjekt.nr.: 9156	

ARKITEKTKONTORET IHT 30 ÅR
www.IHT.no

Tegningen må verken helt eller delvis kopieres eller benyttes ved utførelse av arbeider som ARKITEKTKONTORET IHT AS ikke medvirker i.