

Teiknforklaring

Reguleringsplan PBL 2008

§12-5. Nr. 2 – Samferdselsanlegg og teknisk infrastruktur

- SV 2010 - Veg
- SKV 2011 - Keyveg
- SGS 2015 - Gang-/sykkelveg
- SVT 2018 - Annan veggrunn – teknisk anlegg
- SVG 2019 - Annan veggrunn - grantareal
- SR 2081 - Rasteplass

§12-5. Nr. 5 – Landbruks-, natur- og friluftspol og reindrift

- L 5100 - LNFR areal for nødvendige tiltak for landbruk og reindrift og gardsstilknytt næringsvirksomhet basert på ressursgrunnlaget på garden

§12-5. Nr. 6 – Bruk og vern av sjø og vassdrag, med tilhørende strandsone

- V 6001 - Bruk og vern av sjø og vassdrag med tilhørende strandsone

§12-6 - Omsynssoner

- 740 - Bandlegging etter andre lover

§12-7 - Føresegnområder

- 10 - Krav om særskilt rekkefølge for gjennomføring av tiltak
- Midlertidig bygge- og anleggsområde

Linjesymbol

- RpGrense
- RpFormålGrense
- RpBestemmelseGrense
- 1214 - Betygelse som inngår i planen

Punktsymboler

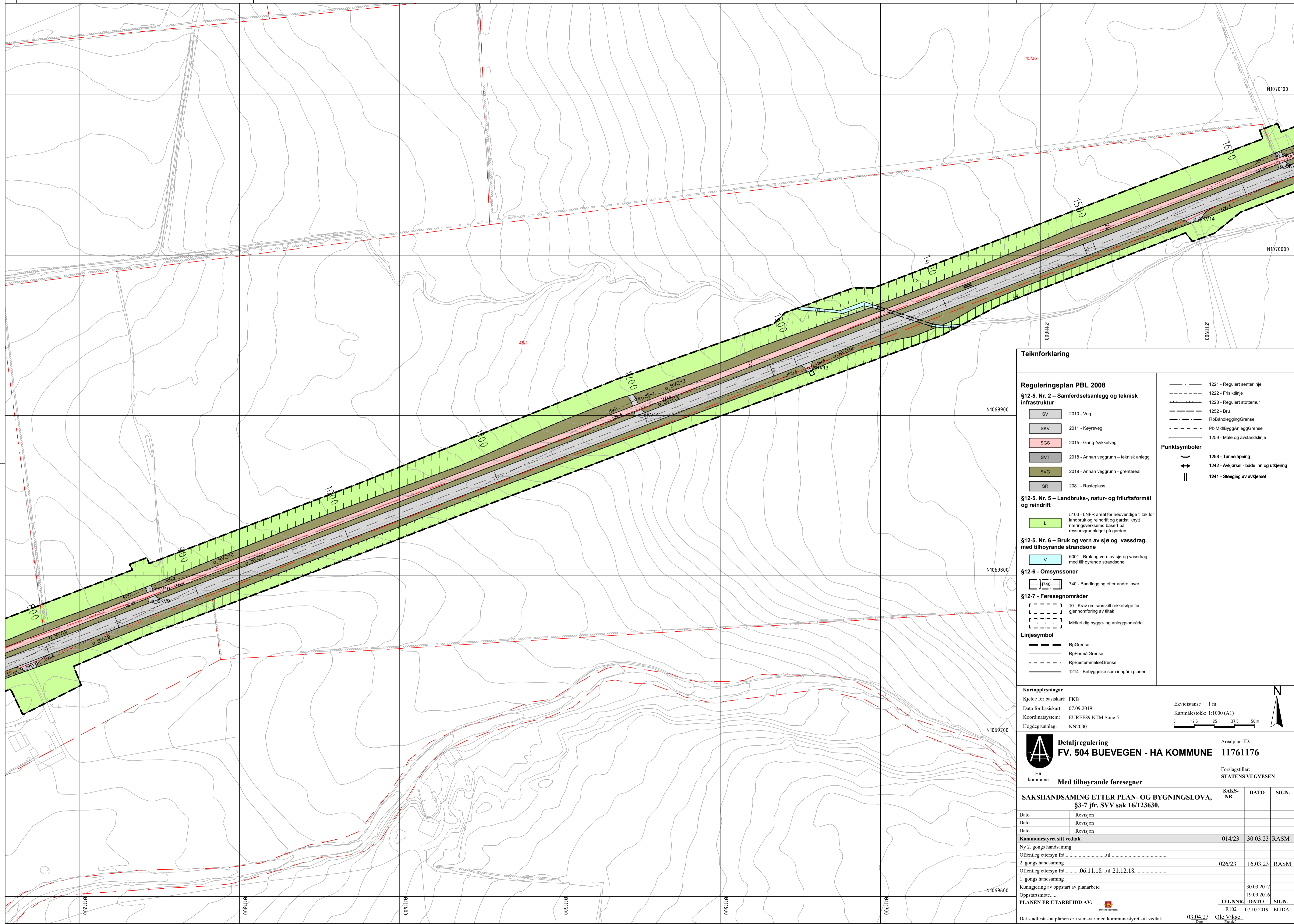
- 1253 - Tunnelåpning
- 1242 - Avkjørsel - både inn og utkjøring
- 1241 - Stenging av avkjørsel

Kartopplysningar
 Kjelde for basiskart: FKB
 Dato for basiskart: 07.09.2019
 Koordinatsystem: EUREF89 NTM Sone 5
 Høgdegrunnlag: NN2000

Ekvidistans 1 m
 Kartmålestokk: 1:1000 (A1)

0 12.5 25 37.5 50 m

Detaljregulering FV. 504 BUEVEGEN - HÅ KOMMUNE		Arealplan-ID: 11761176	
Hå kommune Med tilhørende føresegner		Forslagstillar: STATENS VEGVESEN	
SAKSHANDSAMING ETTER PLAN- OG BYGNINGSLOVA, §3-7 jfr. SVV sak 16/123630.		SAKS-NR.	SIGN.
Dato	Revisjon		
Dato	Revisjon		
Dato	Revisjon		
Kommunestyret sitt vedtak		014/23	30.03.23 RASM
Ny 2. gongs handsaming			
Offentleg ettersyn fråtil		026/23	16.03.23 RASM
2. gongs handsaming			
Offentleg ettersyn frå.....06.11.2018.....til.....21.12.2018.....			
1. gongs handsaming			
Kunngjering av oppstart av planarbeid			30.03.2017
Oppstartsmøte.....			19.09.2016
PLANEN ER UTARBEIDD AV:		TEGNER	DATA
		R101	07.10.2019 ELIDAL
Det stadfestas at planen er i samsvar med kommunestyret sitt vedtak		03.04.2023	Ole Vikse
		Dato	Plannett



Teiknforklaring

Reguleringsplan PBL 2008
§12-5. Nr. 2 – Samferdselsanlegg og teknisk infrastruktur

SV	2010 - Veg
SKV	2011 - Keyveg
SGS	2015 - Gang-/sykkelveg
SVT	2018 - Annan veggrunn – teknisk anlegg
SVG	2019 - Annan veggrunn - grantareal
SR	2081 - Raste plass

§12-5. Nr. 5 – Landbruks-, natur- og friluftsmål og reindrift

L 5100 - LNFR areal for nødvendige tiltak for landbruk og reindrift og gardstilknytt næringsvirksomhet basert på ressursgrunnlaget på garden

§12-5. Nr. 6 – Bruk og vern av sjø og vassdrag, med tilhørende strandsone

V 6001 - Bruk og vern av sjø og vassdrag med tilhørende strandsone

§12-6 - Omsynssoner

740 - Bandlegging etter andre lover

§12-7 - Føresegnsråder

10 - Krav om særskilt rekkefølge for gjennomføring av tiltak

Midlertidig bygge- og anleggsområde

Linjesymbol

—	RpGrense
- - -	RpFormålGrense
- · - · -	RpBestemmelseGrense
—	1214 - Betyggelse som inngår i planen

Punktsymboler


⌋	1253 - Tunnelåpning
↔	1242 - Avkjørsel - både inn og utkjøring
	1241 - Stenging av avkjørsel

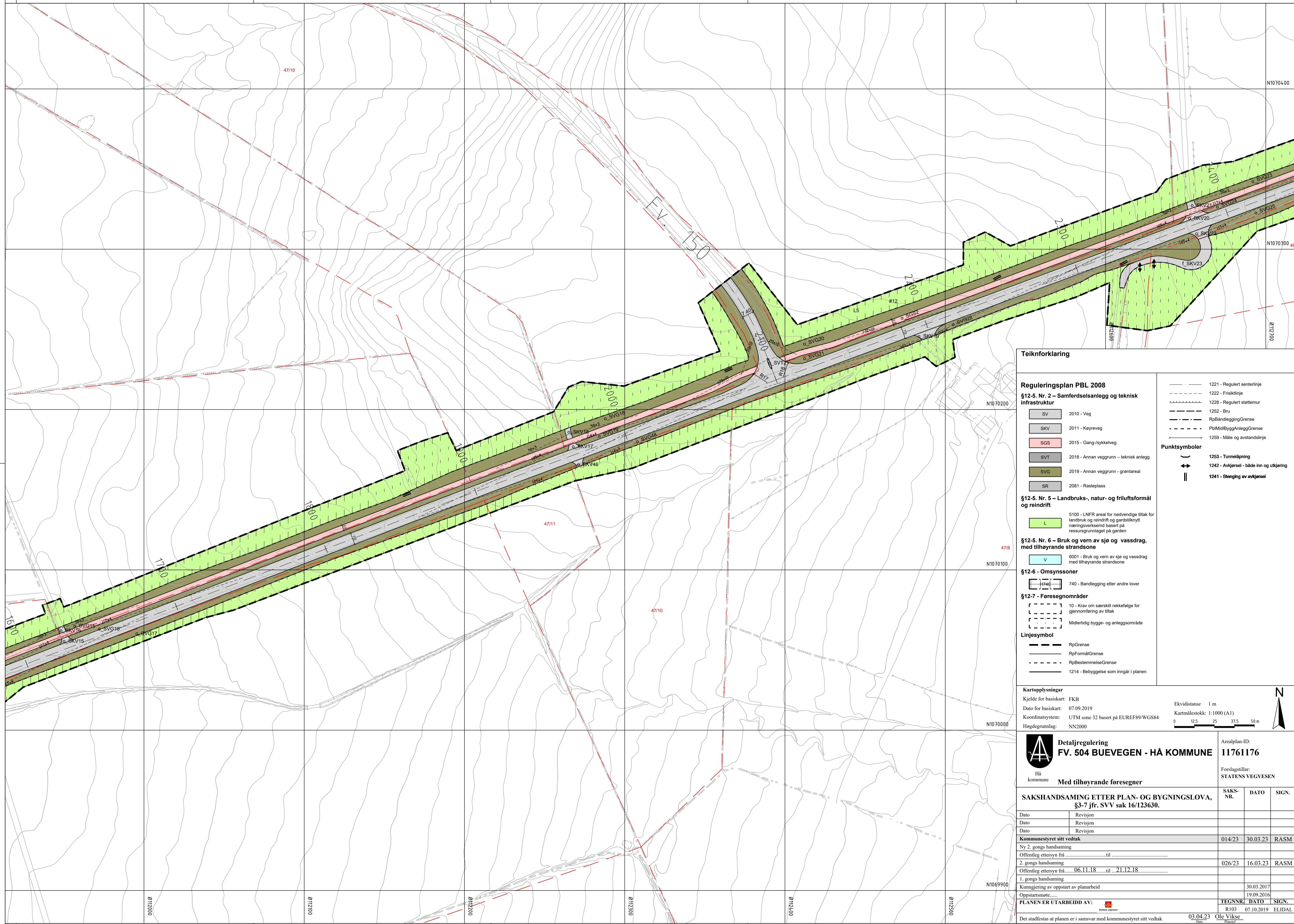
Linjesymbol

—	1221 - Regulert senterlinje
- - -	1222 - Friskiltline
⋯	1228 - Regulert støttemur
- - -	1252 - Bru
- · - · -	RpBåndleggingGrense
- · - · -	PblMidlByggAnleggGrense
- · - · -	1259 - Måle og avstandelinje

Kartopplysninger
 Kjelde for basiskart: FKB
 Dato for basiskart: 07.09.2019
 Koordinatsystem: EUREF89 NTM Sone 5
 Høgdegrunnlag: NN2000

Ekvidistanse 1 m
 Kartmålestokk: 1:1000 (A1)
 0 12,5 25 37,5 50 m

 Detaljregulering FV. 504 BUEVEGEN - HÅ KOMMUNE Hå kommune Med tilhørende føresegner	Arealplan-ID: 11761176		
	Forslagstillar: STATENS VEGVESEN		
SAKSHANDSAMING ETTER PLAN- OG BYGNINGSLOVA, §3-7 jfr. SVV sak 16/123630.			
Dato	Revisjon	SAKS-NR.	DATO
Dato	Revisjon		
Dato	Revisjon		
Kommunestyret sitt vedtak		014/23	30.03.23 RASM
Ny 2. gongs handsaming			
Offentleg ettersyn frå			
2. gongs handsaming		026/23	16.03.23 RASM
Offentleg ettersyn frå.....06.11.18...til 21.12.18.....			
1. gongs handsaming			
Kunngjering av oppstart av planarbeid			30.03.2017
Oppstartsmøte.....			19.09.2016
PLANEN ER UTARBEIDD AV:		TEGNNR.	DATO
		R102	07.10.2019 ELIDAL
Det stadfestas at planen er i samsvar med kommunestyret sitt vedtak		03.04.23	Ole Vikse



Teiknforklaring

Reguleringsplan PBL 2008

§12-5. Nr. 2 – Samferdselsanlegg og teknisk infrastruktur

SV	2010 - Veg
SKV	2011 - Keyveg
SGS	2015 - Gang-/sykkelveg
SVT	2018 - Annan veggrunn – teknisk anlegg
SVG	2019 - Annan veggrunn - grantareal
SR	2081 - Raste plass

§12-5. Nr. 5 – Landbruks-, natur- og friluftsmål og reindrift

L 5100 - LNFR areal for nødvendige tiltak for landbruk og reindrift og gardsstilknytt næringsvirksomhet basert på ressursgrunnlaget på garden

§12-5. Nr. 6 – Bruk og vern av sjø og vassdrag, med tilhørende strandsone

V 6001 - Bruk og vern av sjø og vassdrag med tilhørende strandsone

§12-6 - Omsynssoner

740 - Bandlegging etter andre lover

§12-7 - Føresegnområder

10 - Krav om særskilt rekkefølge for gjennomføring av tiltak

Midlertidig bygge- og anleggsområde

Linjesymbol

—	RpGrense
- - -	RpFormålGrense
- - - - -	RpBestemmelseGrense
—	1214 - Betyggelse som inngår i planen

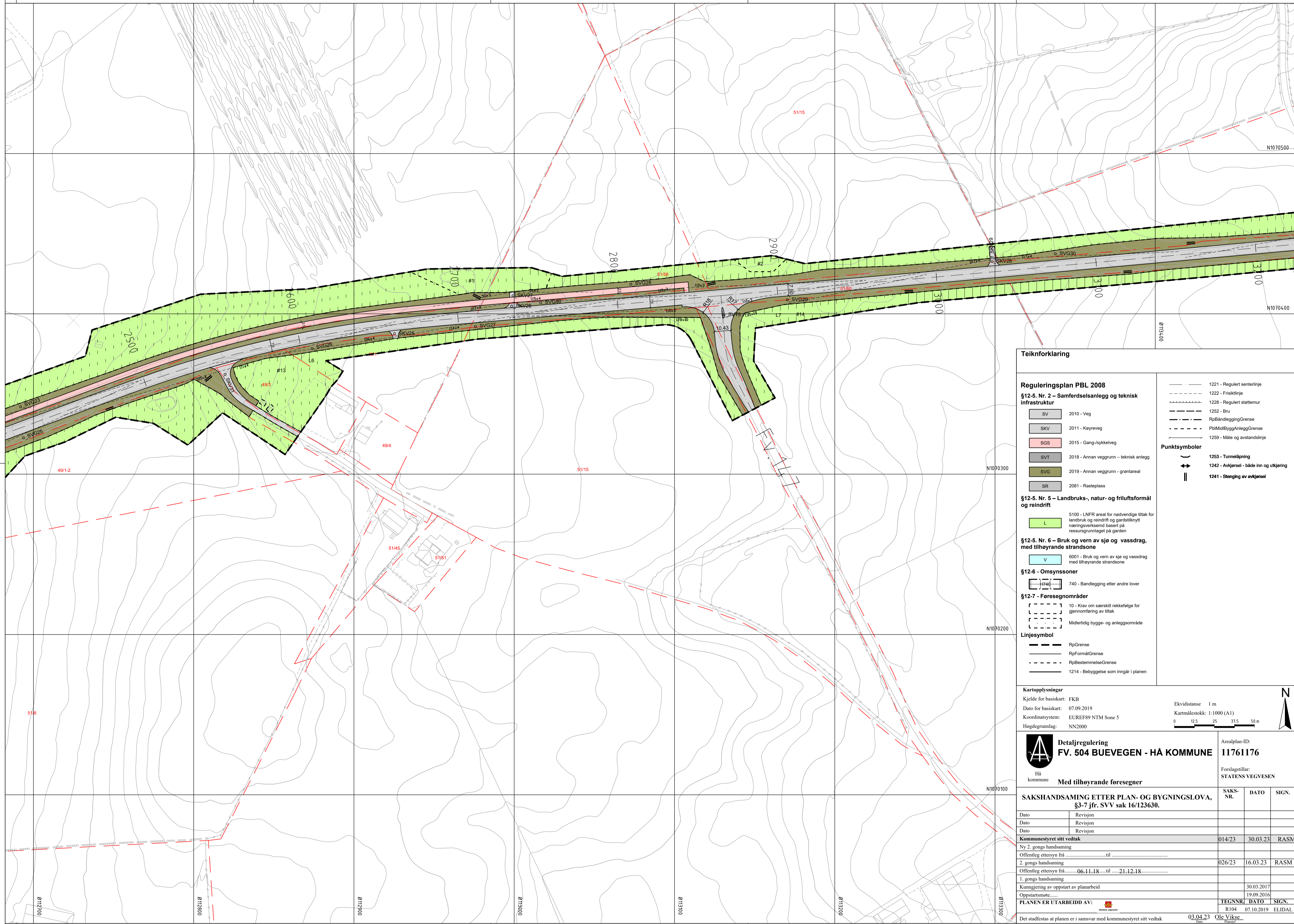
Punktsymboler

—	1221 - Regulert senterlinje
- - -	1222 - Friskiltlinje
- - - - -	1228 - Regulert støttemur
- - -	1252 - Bru
- - -	RpBåndleggingGrense
- - - - -	PblMidlByggAnleggGrense
- - - - -	1259 - Måle og avstandslinje
—	1253 - Tunnelåpning
↔	1242 - Avkjørsel - både inn og utkjøring
	1241 - Stenging av avkjørsel

Kartopplysningar
 Kjelde for basiskart: FKB
 Dato for basiskart: 07.09.2019
 Koordinatsystem: UTM sone 32 basert på EUREF89/WGS84
 Høgdegrunnlag: NN2000

Ekvidistans 1 m
 Kartmålestokk: 1:1000 (A1)
 0 12.5 25 37.5 50 m

<p>Detaljregulering FV. 504 BUEVEGEN - HÅ KOMMUNE</p> <p>Hå kommune Med tilhørende føresegner</p>	Arealplan-ID: 11761176	
	Forslagstillar: STATENS VEGVESEN	
SAKSHANDSAMING ETTER PLAN- OG BYGNINGSLOVA, §3-7 jfr. SVV sak 16/123630.		
SAKS-NR.	DATO	SIGN.
Dato	Revisjon	
Dato	Revisjon	
Dato	Revisjon	
Kommunestyret sitt vedtak		
Ny 2. gongs handsaming		
Offentleg ettersyn fråtil		
2. gongs handsaming		
Offentleg ettersyn frå.....06.11.18.....til...21.12.18.....		
1. gongs handsaming		
Kunngjering av oppstart av planarbeid		
Oppstarts møte.....		
PLANEN ER UTARBEIDD AV:		
 Ole Vikse		
Det stadfestas at planen er i samsvar med kommunestyret sitt vedtak		
03.04.23		



Teiknforklaring

Reguleringsplan PBL 2008
§12-5. Nr. 2 – Samferdselsanlegg og teknisk infrastruktur

SV	2010 - Veg
SKV	2011 - Keyveg
SGS	2015 - Gang-/sykkelveg
SVT	2018 - Annan veggrunn - teknisk anlegg
SVG	2019 - Annan veggrunn - grantareal
SR	2081 - Rasteplass

§12-5. Nr. 5 – Landbruks-, natur- og friluftsmål og reindrift

L 5100 - LNFR areal for nødvendige tiltak for landbruk og reindrift og gardsstilknytt næringsvirksomhet basert på ressursgrunnlaget på garden

§12-5. Nr. 6 – Bruk og vern av sjø og vassdrag, med tilhørende strandsone

V 6001 - Bruk og vern av sjø og vassdrag med tilhørende strandsone

§12-6 - Omsynssoner

740 - Bandlegging etter andre lover

§12-7 - Føresegnområder

10 - Krav om særskilt rekkefølge for gjennomføring av tiltak

Midlertidig bygge- og anleggsområde

Linjesymbol

---	RpGrense
---	RpFormålGrense
---	RpBestemmelseGrense
---	1214 - Betyggelse som inngår i planen

Punktsymboler

⌋	1253 - Tunnelåpning
↔	1242 - Avkjørsel - både inn og utkjøring
	1241 - Stenging av avkjørsel

1221 - Regulert senterlinje
1222 - Frisiktlinje
1228 - Regulert støttemur
1252 - Bru
RpBåndleggingGrense
PblMidlByggAnleggGrense
1259 - Måle og avstandslinje

Kartopplysningar
 Kjelde for basiskart: FKB
 Dato for basiskart: 07.09.2019
 Koordinatsystem: EUREF89 NTM Sone 5
 Høgdegrunnlag: NN2000

Ekvidistans 1 m
 Kartmålestokk: 1:1000 (A1)

0 12.5 25 37.5 50 m

Detailregulering
FV. 504 BUEVEGEN - HÅ KOMMUNE

Hå kommune

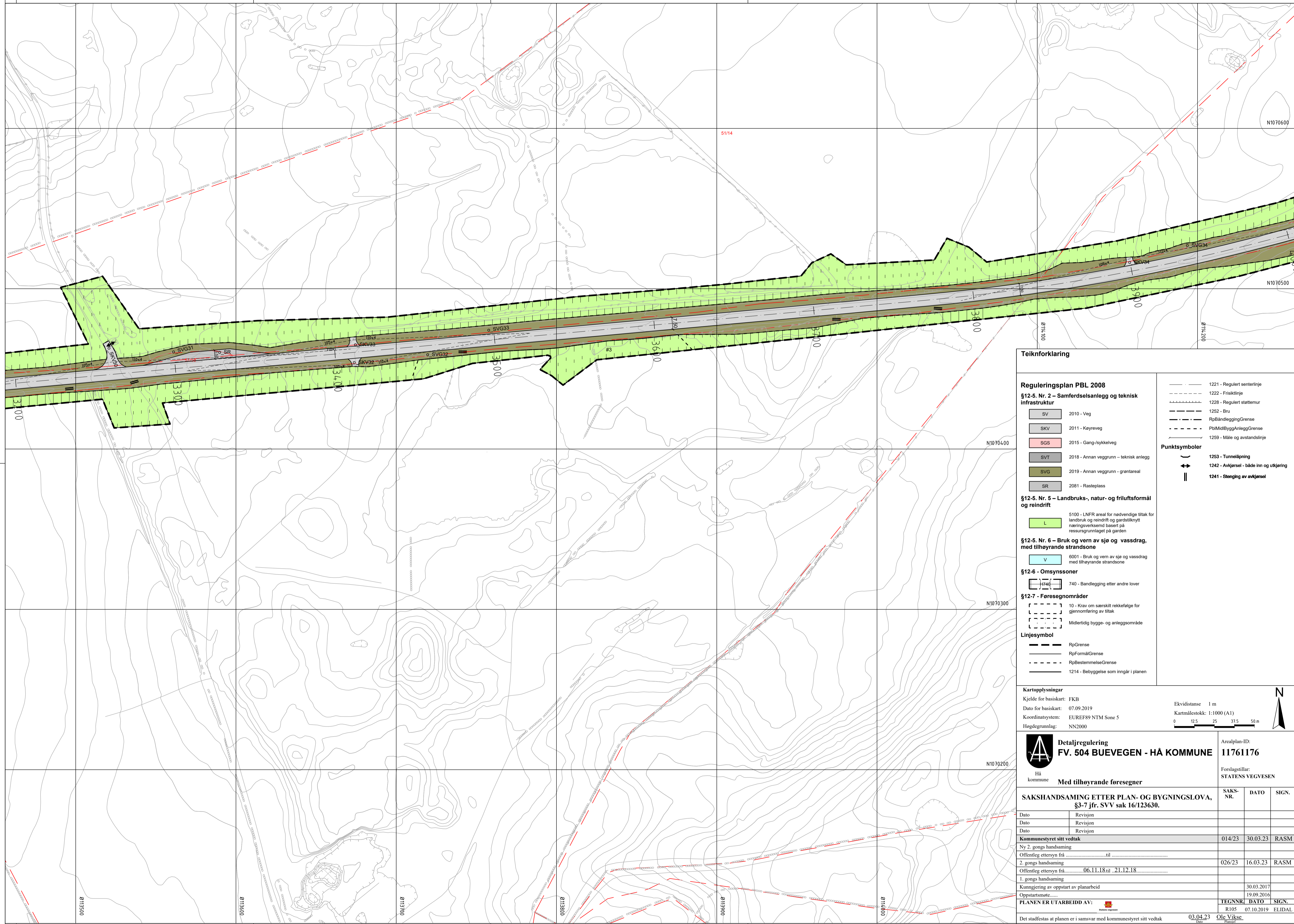
Med tilhørende føresegner

Arealplan-ID: **11761176**
 Forslagstillar: **STATENS VEGVESEN**

SAKSHANDSAMING ETTER PLAN- OG BYGNINGSLOVA, §3-7 jfr. SVV sak 16/123630.		SAKS-NR.	DATO	SIGN.
Dato	Revisjon			
Dato	Revisjon			
Dato	Revisjon			
Kommunestyret sitt vedtak		014/23	30.03.23	RASM
Ny 2. gongs handsaming				
Offentleg ettersyn frå				
2. gongs handsaming		026/23	16.03.23	RASM
Offentleg ettersyn frå.....06.11.18.....til.....21.12.18.....				
1. gongs handsaming				
Kinnføring av oppstart av planarbeid			30.03.2017	
Oppstartsmøte.....			19.09.2016	
PLANEN ER UTARBEIDD AV:		TEGN NR.	DATO	SIGN.
		R104	07.10.2019	ELIDAL

Det stadfestas at planen er i samsvar med kommunestyret sitt vedtak

03.04.23 Ole Vikse



Teiknforklaring

Reguleringsplan PBL 2008
§12-5. Nr. 2 – Samferdselsanlegg og teknisk infrastruktur

SV	2010 - Veg
SKV	2011 - Keyeveg
SGS	2015 - Gang-/sykkelveg
SVT	2018 - Annan veggrunn – teknisk anlegg
SVG	2019 - Annan veggrunn - grantareal
SR	2081 - Raste plass

§12-5. Nr. 5 – Landbruks-, natur- og friluftsmål og reindrift

L 5100 - LNFR areal for nødvendige tiltak for landbruk og reindrift og gardstilknytt næringsvirksomhet basert på ressursgrunnlaget på garden

§12-5. Nr. 6 – Bruk og vern av sjø og vassdrag, med tilhørende strandsone

V 6001 - Bruk og vern av sjø og vassdrag med tilhørende strandsone

§12-6 - Omsynssoner

740 - Bandlegging etter andre lover

§12-7 - Føresegnområder

10 - Krav om særskilt rekkefølge for gjennomføring av tiltak

Midlertidig bygge- og anleggsområde

Linjesymbol

—	RpGrense
---	RpFormålGrense
- - -	RpBestemmelseGrense
—	1214 - Betyggelse som inngår i planen

Punktsymboler

⌋	1253 - Tunnelåpning
↔	1242 - Avkjørsel - både inn og utkjøring
	1241 - Stenging av avkjørsel

1221 - Regulert senterlinje
1222 - Friskiltline
1228 - Regulert støttemur
1252 - Bru
RpBåndleggingGrense
PblMidlByggAnleggGrense
1259 - Måle og avstandslinje

Kartopplysninger
 Kjelde for basiskart: FKB
 Dato for basiskart: 07.09.2019
 Koordinatsystem: EUREF89 NTM Sone 5
 Høgdegrunnlag: NN2000

Ekvidistanse 1 m
 Kartmålestokk: 1:1000 (A1)

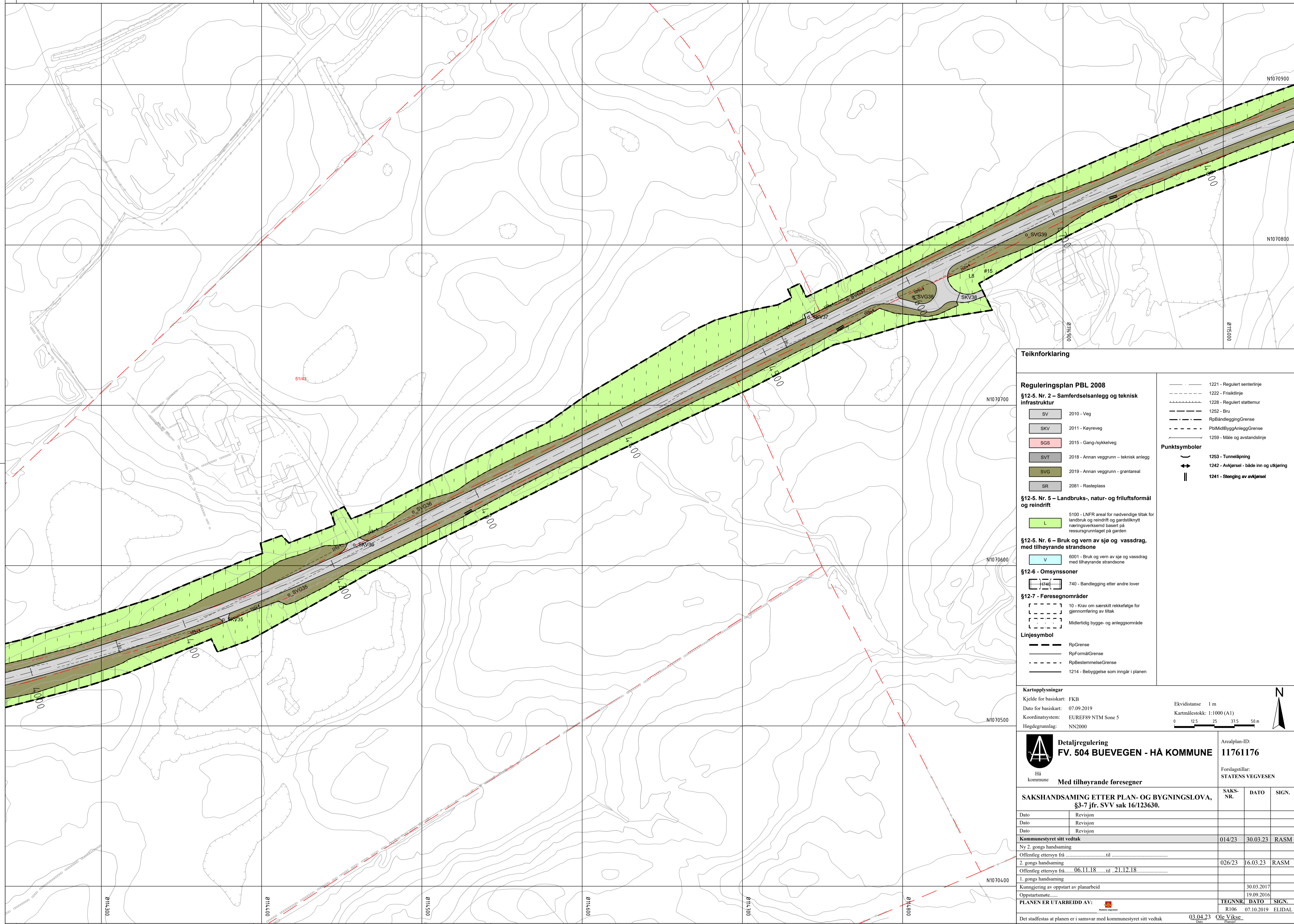
0 12,5 25 37,5 50 m

Detaljregulering
FV. 504 BUEVEGEN - HÅ KOMMUNE

Hå kommune **Med tilhørende føresegner**

Arealplan-ID: **11761176**
 Forslagstillar: **STATENS VEGVESEN**

SAKSHANDSAMING ETTER PLAN- OG BYGNINGSLOVA, §3-7 jfr. SVV sak 16/123630.		SAKS-NR.	DATO	SIGN.
Dato	Revisjon			
Dato	Revisjon			
Dato	Revisjon			
Kommunestyret sitt vedtak		014/23	30.03.23	RASM
Ny 2. gongs handsaming				
Offentleg ettersyn frå				
2. gongs handsaming		026/23	16.03.23	RASM
Offentleg ettersyn frå 06.11.18 til 21.12.18				
1. gongs handsaming				
Kinnngjering av oppstart av planarbeid			30.03.2017	
Oppstartsmøte.....			19.09.2016	
PLANEN ER UTARBEIDD AV:		TEGNER	DATO	SIGN.
		R105	07.10.2019	ELIDAD
Det stadfestas at planen er i samsvar med kommunestyret sitt vedtak		03.04.23	Ole Vikse	



Teiknforklaring

Reguleringsplan PBL 2008
§12-5. Nr. 2 – Samferdselsanlegg og teknisk infrastruktur

SV	2010 - Veg
SKV	2011 - Keyeveg
SGS	2015 - Gang-/sykkeveg
SVT	2018 - Annan veggrunn – teknisk anlegg
SVG	2019 - Annan veggrunn - grantareal
SR	2081 - Rasteplass

§12-5. Nr. 5 – Landbruks-, natur- og friluftsmål og reindrift

L 5100 - LNFR areal for nødvendige tiltak for landbruk og reindrift og gardsstilknytt næringsvirksomhet basert på ressursgrunnlaget på garden

§12-5. Nr. 6 – Bruk og vern av sjø og vassdrag, med tilhørende strandsone

V 6001 - Bruk og vern av sjø og vassdrag med tilhørende strandsone

§12-6 - Omsynssoner

740 - Bandlegging etter andre lover

§12-7 - Føresegnområder

10 - Krav om særskilt rekkefølge for gjennomføring av tiltak

Midlertidig bygge- og anleggsområde

Linjesymbol

—	RpGrense
- - -	RpFormålGrense
- · - · -	RpBestemmelseGrense
—	1214 - Betyggelse som inngår i planen



Punktsymboler

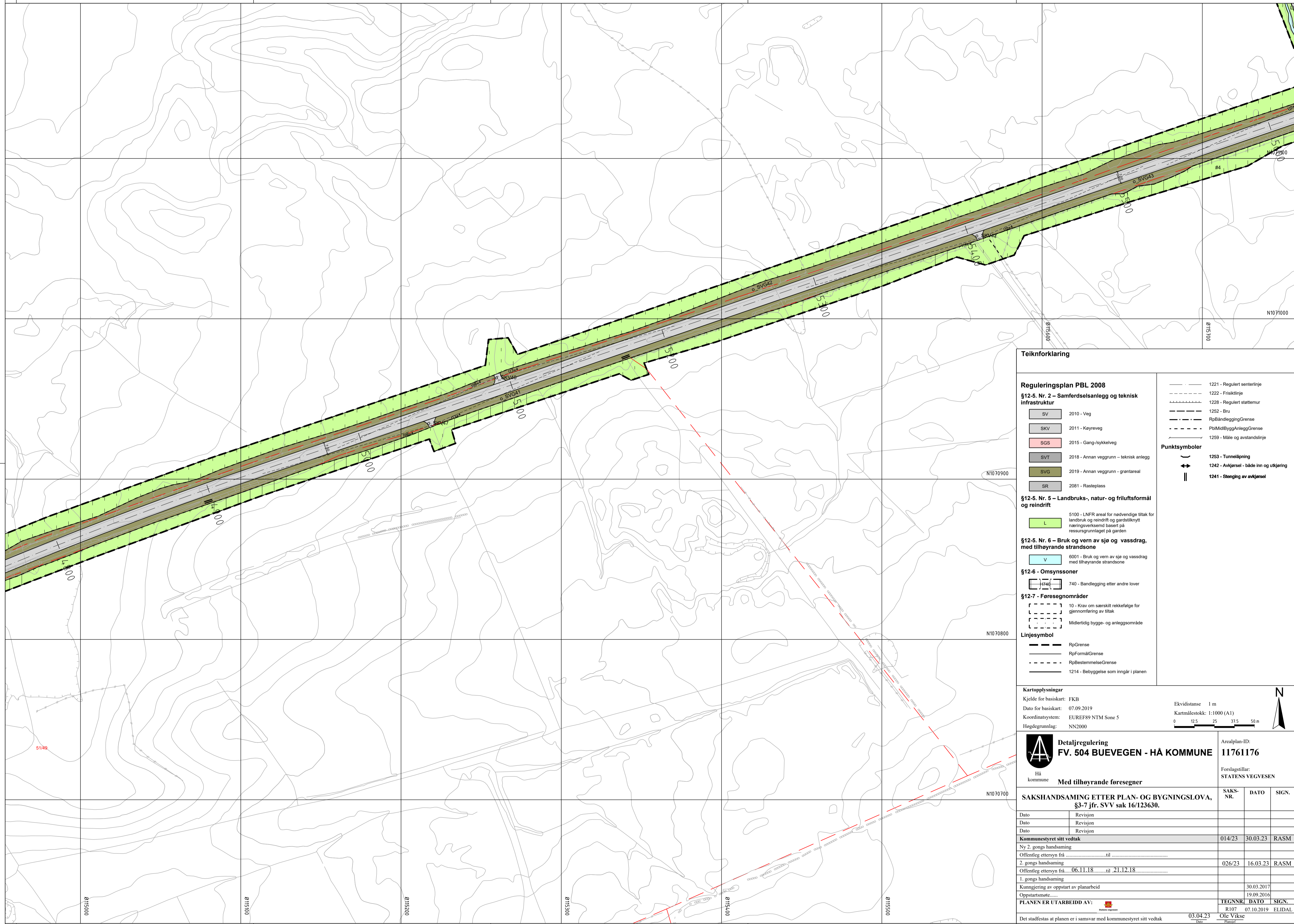
⤵	1253 - Tunnelåpning
↔	1242 - Avkjørsel - både inn og utkjøring
	1241 - Stenging av avkjørsel

1221 - Regulert senterlinje
1222 - Friskiltline
1228 - Regulert støttemur
1252 - Bru
RpBåndleggingGrense
PblMidlByggAnleggGrense
1259 - Måle og avstandslinje

Kartopplysningar
 Kjelde for basiskart: FKB
 Dato for basiskart: 07.09.2019
 Koordinatsystem: EUREF89 NTM Sone 5
 Høgdegrunnlag: NN2000

Ekvidistans 1 m
 Kartmålestokk: 1:1000 (A1)
 0 12.5 25 37.5 50 m

 Detaljregulering FV. 504 BUEVEGEN - HÅ KOMMUNE		Arealplan-ID: 11761176
Hå kommune Med tilhørende føresegner		Forslagstillar: STATENS VEGVESEN
SAKSHANDSAMING ETTER PLAN- OG BYGNINGSLOVA, §3-7 jfr. SVV sak 16/123630.		
SAKS-NR.	DATO	SIGN.
Dato	Revisjon	
Dato	Revisjon	
Dato	Revisjon	
Kommunestyret sitt vedtak		
Ny 2. gongs handsaming		
014/23	30.03.23	RASM
Offentleg ettersyn fråtil		
2. gongs handsaming		
026/23	16.03.23	RASM
Offentleg ettersyn frå.....06.11.18.....til 21.12.18.....		
1. gongs handsaming		
Kinnigjering av oppstart av planarbeid		
Oppstartsmøte.....		
30.03.2017		
19.09.2016		
PLANEN ER UTARBEIDD AV:		
		
R106 07.10.2019 ELIDAL		
Det stadfestas at planen er i samsvar med kommunestyret sitt vedtak		
03.04.23 Ole Vikse		



Teiknforklaring

Reguleringsplan PBL 2008

§12-5. Nr. 2 – Samferdselsanlegg og teknisk infrastruktur

- SV 2010 - Veg
- SKV 2011 - Keyeveg
- SGS 2015 - Gang-/sykkelveg
- SVT 2018 - Annan veggrunn – teknisk anlegg
- SVG 2019 - Annan veggrunn - grantareal
- SR 2081 - Rasteplass

§12-5. Nr. 5 – Landbruks-, natur- og friluftsmål og reindrift

- L 5100 - LNFR areal for nødvendige tiltak for landbruk og reindrift og gardsstilt nytt næringsvirksom basert på ressursgrunnlaget på garden

§12-5. Nr. 6 – Bruk og vern av sjø og vassdrag, med tilhørende strandsone

- V 6001 - Bruk og vern av sjø og vassdrag med tilhørende strandsone

§12-6 - Omsynssoner

- 740 - Bandlegging etter andre lover

§12-7 - Føresegnområder

- 10 - Krav om særskilt rekkefølge for gjennomføring av tiltak
- Midlertidig bygge- og anleggsområde

Linjesymbol

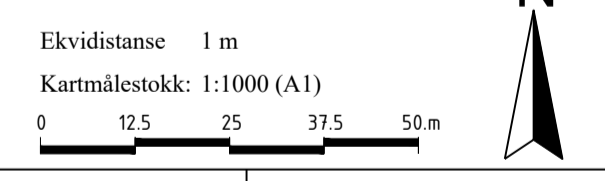
- RpGrense
- RpFormålGrense
- RpBestemmelseGrense
- 1214 - Betyggelse som inngår i planen

- 1221 - Regulert senterlinje
- 1222 - Friskiltlinje
- 1228 - Regulert støttemur
- 1252 - Bru
- RpBåndleggingGrense
- PblMidlByggAnleggGrense
- 1259 - Måle og avstandlinje

- Punktsymboler**
- 1253 - Tunnelåpning
 - 1242 - Avkjørsel - både inn og utkjøring
 - 1241 - Stenging av avkjørsel

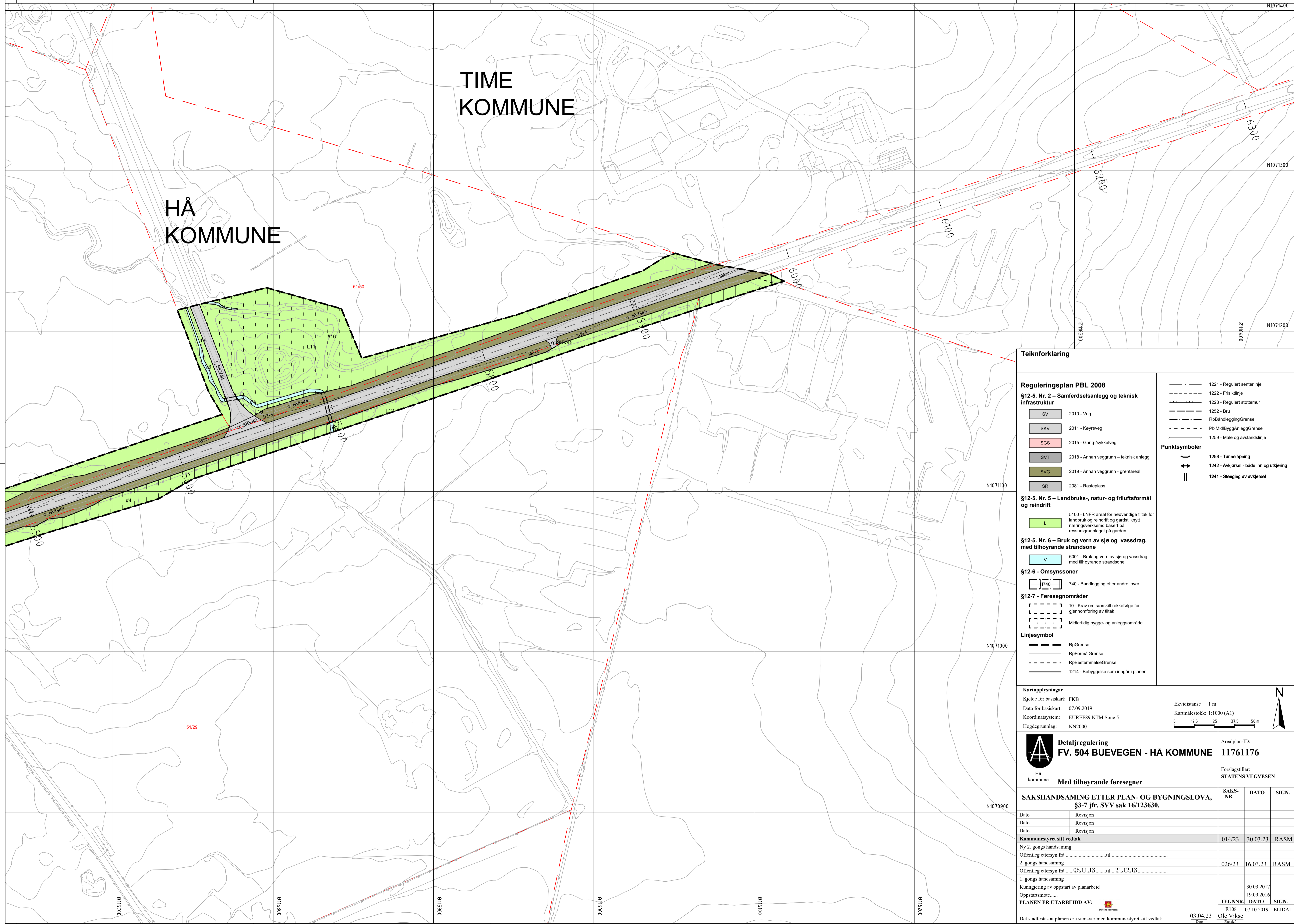
Kartopplysningar

Kjelde for basiskart: FKB
 Dato for basiskart: 07.09.2019
 Koordinatsystem: EUREF89 NTM Sone 5
 Høgdegrunnlag: NN2000



<p>Hå kommune</p>	<p>Detaljregulering FV. 504 BUEVEGEN - HÅ KOMMUNE</p>		<p>Arealplan-ID: 11761176</p>
	<p>Med tilhørende føresegner</p>		<p>Forslagstillar: STATENS VEGVESEN</p>

SAKSHANDSAMING ETTER PLAN- OG BYGNINGSLOVA, §3-7 jfr. SVV sak 16/123630.		SAKS-NR.	DATO	SIGN.
Dato	Revisjon			
Dato	Revisjon			
Dato	Revisjon			
Kommunestyret sitt vedtak		014/23	30.03.23	RASM
Ny 2. gongs handsaming				
Offentleg ettersyn frå				
2. gongs handsaming		026/23	16.03.23	RASM
Offentleg ettersyn frå 06.11.18 til 21.12.18				
1. gongs handsaming				
Kinnjering av oppstart av planarbeid			30.03.2017	
Oppstartsmøte			19.09.2016	
PLANEN ER UTARBEIDD AV:		TEGN NR.	DATO	SIGN.
Det stadfestas at planen er i samsvar med kommunestyret sitt vedtak		R107	07.10.2019	ELIDAD
		03.04.23	Ole Vikse	



Teiknforklaring

Reguleringsplan PBL 2008
§12-5. Nr. 2 – Samferdselsanlegg og teknisk infrastruktur

SV	2010 - Veg
SKV	2011 - Keyeveg
SGS	2015 - Gang-/sykkelveg
SVT	2018 - Annan veggrunn – teknisk anlegg
SVG	2019 - Annan veggrunn - grantareal
SR	2081 - Raste plass

§12-5. Nr. 5 – Landbruks-, natur- og friluftsmål og reindrift

L 5100 - LNFR areal for nødvendige tiltak for landbruk og reindrift og gardstilknytt næringsvirksomhet basert på ressursgrunnlaget på garden

§12-5. Nr. 6 – Bruk og vern av sjø og vassdrag, med tilhørende strandsone

V 6001 - Bruk og vern av sjø og vassdrag med tilhørende strandsone

§12-6 - Omsynssoner

740 - Bandlegging etter andre lover

§12-7 - Føresegnområder

10 - Krav om særskilt rekkefølge for gjennomføring av tiltak

Midlertidig bygge- og anleggsområde

Linjesymbol

—	RpGrense
- - -	RpFormålGrense
— · — · —	RpBestemmelseGrense
—	1214 - Betyggelse som inngår i planen

Punktsymboler

⌒	1253 - Tunnelåpning
↔	1242 - Avkjørsel - både inn og utkjøring
	1241 - Stenging av avkjørsel

Kartopplysningar
 Kjelde for basiskart: FKB
 Dato for basiskart: 07.09.2019
 Koordinatsystem: EUREF89 NTM Sone 5
 Høgdegrunnlag: NN2000

Ekvidistans 1 m
 Kartmålestokk: 1:1000 (A1)

0 12.5 25 37.5 50 m

Detaljregulering
FV. 504 BUEVEGEN - HÅ KOMMUNE

Hå kommune **Med tilhørende føresegner**

Arealplan-ID: **11761176**
 Forslagstillar: **STATENS VEGVESEN**

SAKSHANDSAMING ETTER PLAN- OG BYGNINGSLOVA, §3-7 jfr. SVV sak 16/123630.		SAKS-NR.	DATO	SIGN.
Dato	Revisjon			
Dato	Revisjon			
Dato	Revisjon			
Kommunestyret sitt vedtak		014/23	30.03.23	RASM
Ny 2. gongs handsaming				
Offentleg ettersyn frå				
2. gongs handsaming		026/23	16.03.23	RASM
Offentleg ettersyn frå.....06.11.18.....til ..21.12.18.....				
1. gongs handsaming				
Kunngjering av oppstart av planarbeid			30.03.2017	
Oppstartsmøte.....			19.09.2016	
PLANEN ER UTARBEIDD AV:		TEGN NR.	DATO	SIGN.
		R108	07.10.2019	ELIDAL
Det stadfestas at planen er i samsvar med kommunestyret sitt vedtak		03.04.23	Ole Vikse	