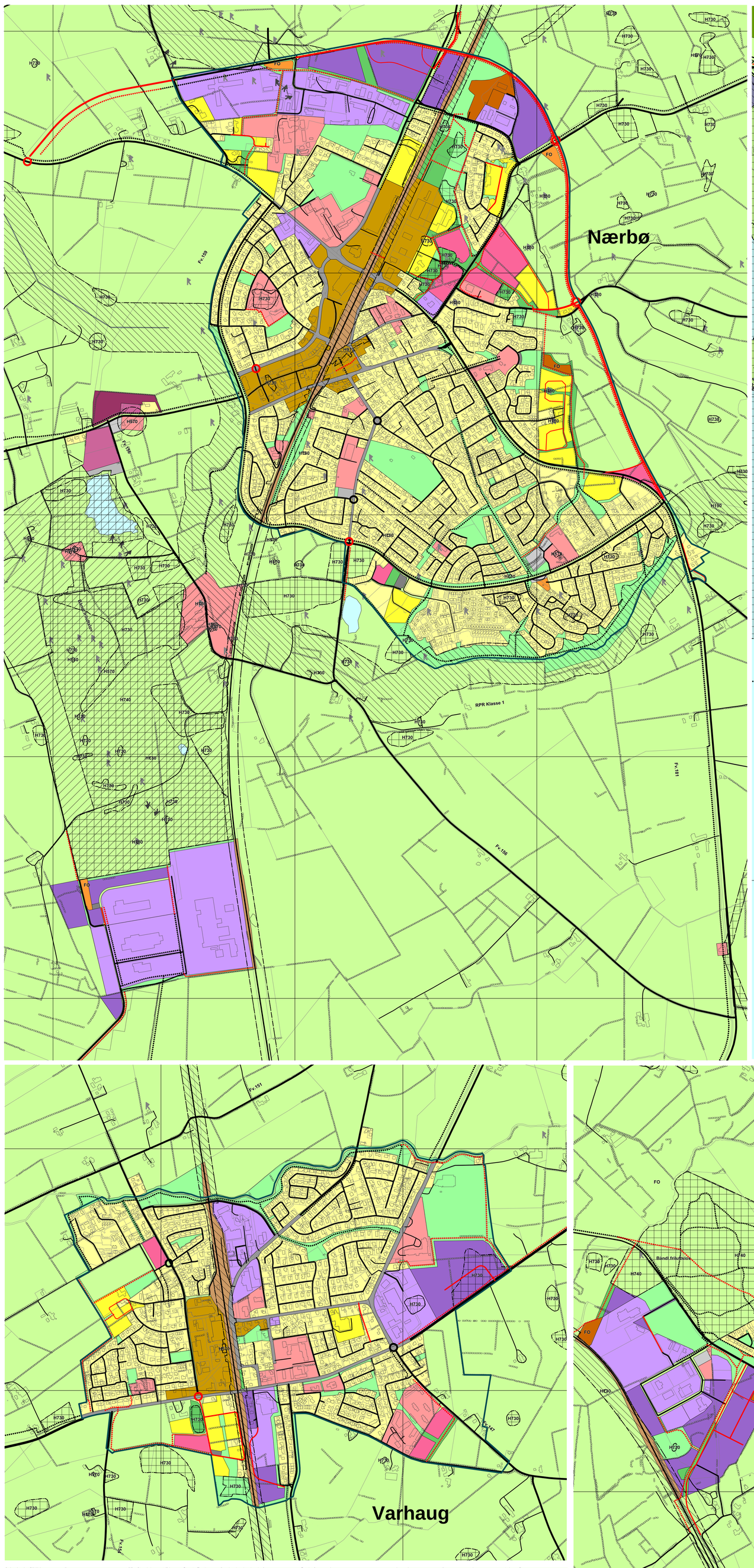

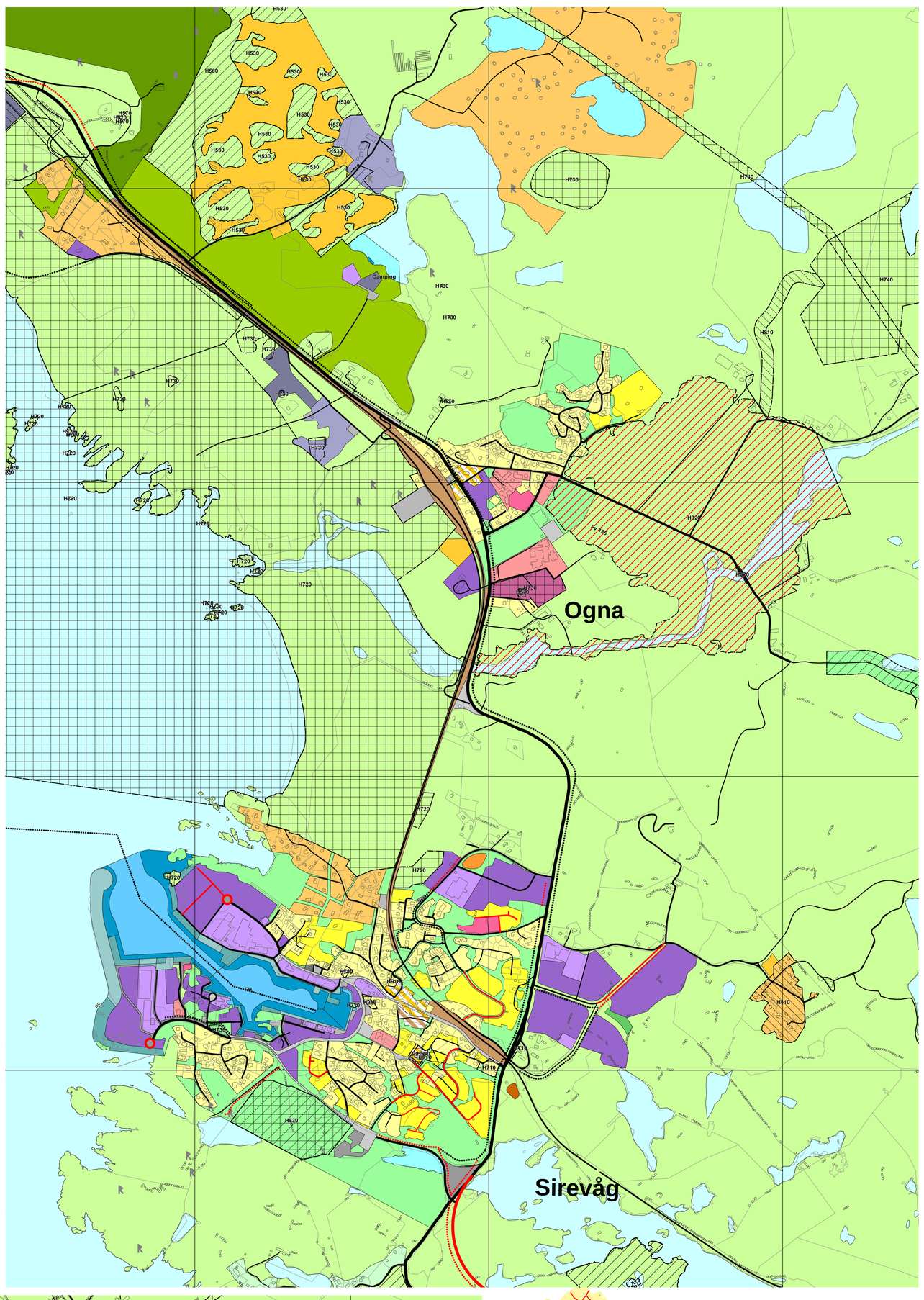

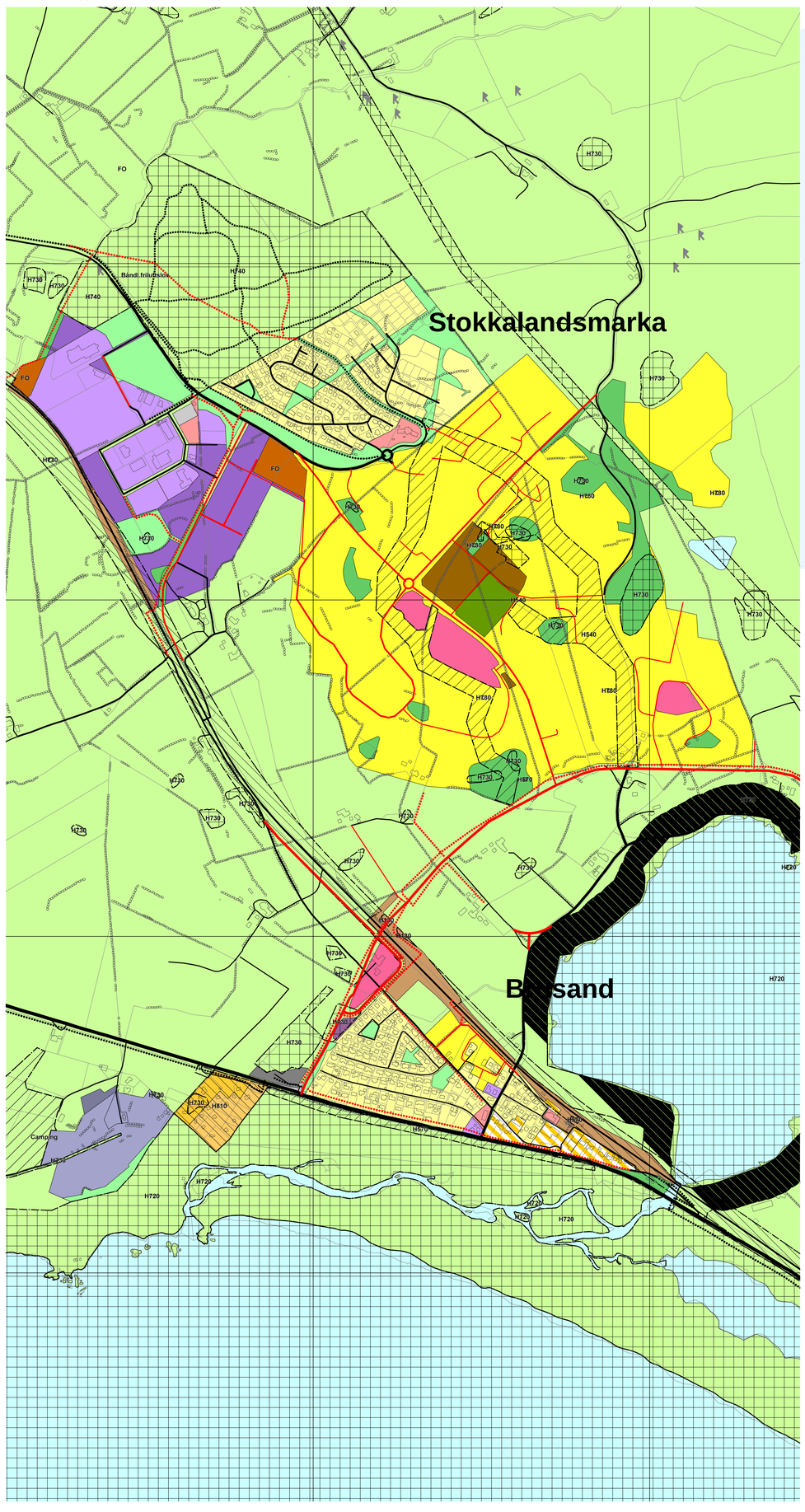

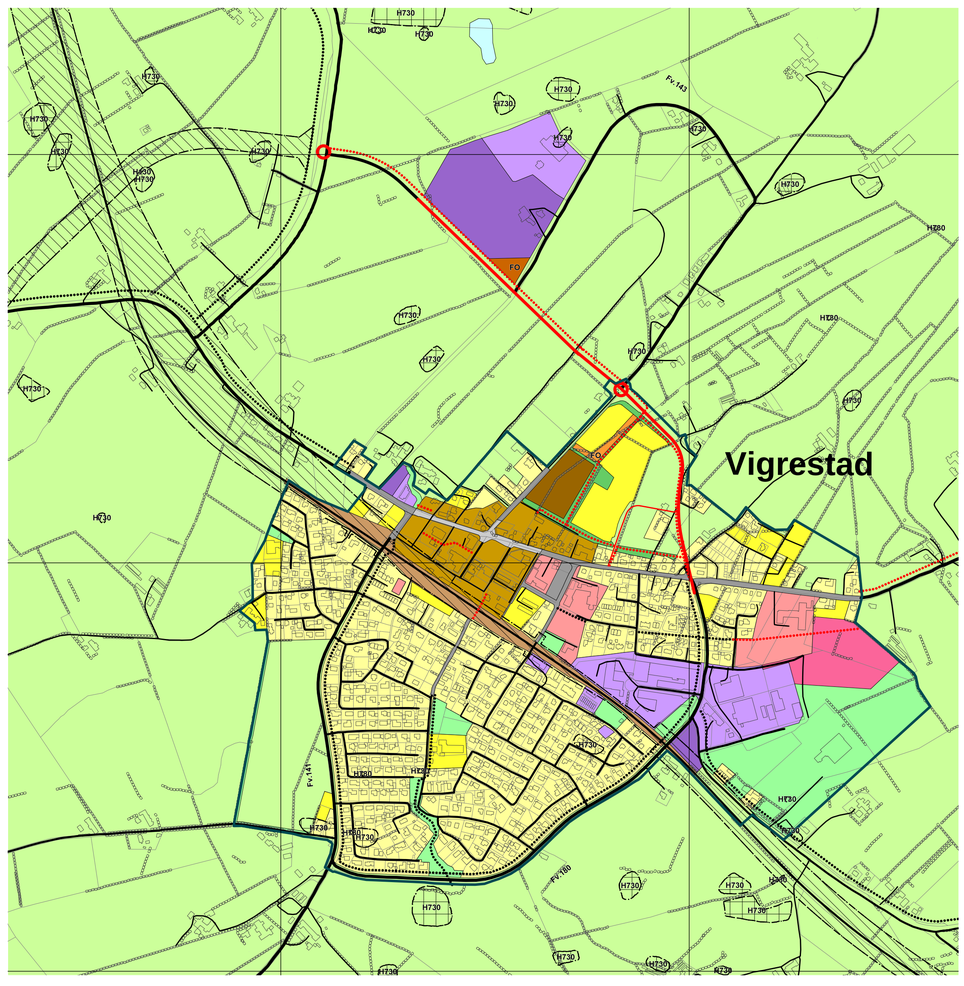

TEGNFORKLARING

PBL § 11 KOMMUNEPLANENS AREALDEL

Nåværende	Framtidig
BEBYGGELSE OG ANLEGG (PBL § 11-7, nr 1)	
Boligbebyggelse	Boligbebyggelse
Fritidsbebyggelse	Fritidsbebyggelse
Sentrumsformål	Sentrumsformål
Offentlig eller privat tjenesteyting	Offentlig eller privat tjenesteyting
Fritids- og turistformål	Fritids- og turistformål
Råstoffutvinning	Råstoffutvinning
Næringsvirksbebyggelse	Næringsvirksbebyggelse
Idrettsanlegg	Idrettsanlegg
Andre typer bebyggelse og anlegg	Andre typer bebyggelse og anlegg
Grav- og urnelund	Grav- og urnelund
Kombinert bebyggelse og anlegg	Kombinert bebyggelse og anlegg
SAMFERDSELSANLEGG OG TEKNISK INFRASTRUKTUR (PBL § 11-7, nr 2)	
Veg	Veg
Bane (nærmere angitte baneformål)	
Havn	Havn
Parkering	Parkering
Fjernveg - På bakken	Fjernveg - På bakken
Hovedveg - På bakken	Hovedveg - På bakken
Samleveg - På bakken	Samleveg - På bakken
Adkomstveg - På bakken	Adkomstveg - På bakken
Gang/Sykkelveg - På bakken	Gang/Sykkelveg - På bakken
Turveg/turdrag - På bakken	Turveg/turdrag - På bakken
Jernbane - På bakken	
Skipsled	
Småbåtled	
GRØNNSTRUKTUR (PBL § 11-7, nr 3)	
Grønnstruktur	Grønnstruktur
	Turdrag
Friområde	Friområde
MILITÆRFORMÅL (PBL § 11-7, nr 4)	
LNFR OMRÅDER (PBL § 11-7, nr 5)	
LNFR for tiltak basert på gårdens ressursgrunnlag	LNFR for tiltak basert på gårdens ressursgrunnlag
LNFR for spredt boligbebyggelse	
BRUK OG VERN AV SJØ OG VASSDRAG MED TILHØRENDE STRANDSONE (PBL § 11-7, nr 6)	
Bruk og vern av sjø og vassdrag med tilhørende strandsone	
Ferdsel	Ferdsel
Småbåthavn	Småbåthavn
Akvakultur	
Naturområde	
Friluftsområde	Friluftsområde
HENSYNSONER (PBL § 11-8)	
SONER MED SÆRLIG ANGITT HENSYN	
H510 ensyn landbruk	
H530 Hensyn friluftsliv	
H540 Hensyn grønnstruktur	
H560 Bevaring naturmiljø	
H570 Bevaring Kulturmiljø	
BÅNDLEGGINGSONE	
H710 Båndlegging for regulering etter PBL	
H720 Båndlegging etter lov om naturvern	
H730 Båndlegging etter lov om kulturminner	
H740 Båndlegging etter andre lover	Båndlegging etter andre lover
FARESONE	
H320 Flomfare	
GJENNOMFØRINGSONE	
H810 Krav om felles planlegging	
SIKRINGSONE	
H110 Nedslagsfelt drikkevann	
H130 Byggeforbud rundt veg, bane og flyplass	
H190 Andre sikringssoner	
STØYSONE	
H210 Rød sone iht T-1442	
H220 Gul sone iht T-1442	

LINJESYMBOLER

- Kulturminner automatisk fredet i henhold til lov om kulturminner av 9. juni 1978
- Grense for bestemmelsesområde
- Plangrense
- Langsiktig grense mot landbruk
- Grense for arealformål
- Steingjerde
- FO Fordrøyningsbasseng overvann
- FH Fiskerihavn

Punktsymboler

- Kulturminner automatisk fredet i henhold til lov om kulturminner av 9. juni 1978

Målestokk 1:7500

Kommuneplanens arealdel - Hå kommune 2014-2028