

Tegnforklaring

Reguleringsplan PBL 2008

§12-5. Nr. 1 - Bebyggelse og anlegg

- BB Boligbebyggelse-blokkbebyggelse
- RE Renovasjonsanlegg
- UT Uteoppholdsareal

§12-5. Nr. 2 - Samferdselsanlegg og teknisk infrastruktur

- KV Kjørveg
- VT Annen veggrunn - tekniske anlegg
- PA Parkering

§12-6 - Hensynssoner

- H140 Frisikt

Linjesymbol

- RpGrense
- RpFormålGrense
- Byggegrense
- Bebyggelse som forutsettes fjernet
- Frisiktlinje
- Regulert støttemur
- RpSikringGrense
- Måle og avstandslinje

Punktsymboler

- Avkjørsel - både inn og utkjøring


Tekst


- MB Maks byggehøyde

Kartopplysninger

Kilde for basiskart: Infoland
 Dato for basiskart: 19.09.2019
 Koordinatsystem: ETRS89.UTM-32N
 Høydegrunnlag: NN2000

Ekvidistanse: 1m
 Kartmålestokk: 1:500 m





Hå kommune


Detaljregulering

Detaljregulering av gnr. 21 bnr. 122

Med tilhørende reguleringsbestemmelser

Arealplan-ID:
1119_997-4

Forslagsstiller:
Dalvegen Eiendom AS

SAKSBEHANDLING ETTER PLAN- OG BYGNINGSLOVEN			SAKS-NR	DATO	SIGN
Dato	XXX	Revisjon	XXX		
Dato	XXX	Revisjon	XXX		
Dato	XXX	Revisjon	XXX		
Kommunestyret sitt vedtak			093/20	15.10.2020	RASM
Ny 2. gang behandling					
Offentlig ettersyn fra til					
2. gangs behandling			113/20	24.09.2020	RASM
Offentlig ettersyn fra 05.06.2020 til 19.07.2020					
1. gangs behandling			059/20	28.05.2020	RASM
Kunngjøring av oppstart av planarbeid					
Oppstartsmøte...					
PLANEN ER UTARBEIDET AV:			 Studio Hoh AS	TEGNNR.	DATO
			10212971	28.04.2020	SIGN. HS
Det bekreftes at planen er i samsvar med kommunestyrets vedtak av			15.10.2020	Rolf A S Mellgren	
			Dato	Plansjef	