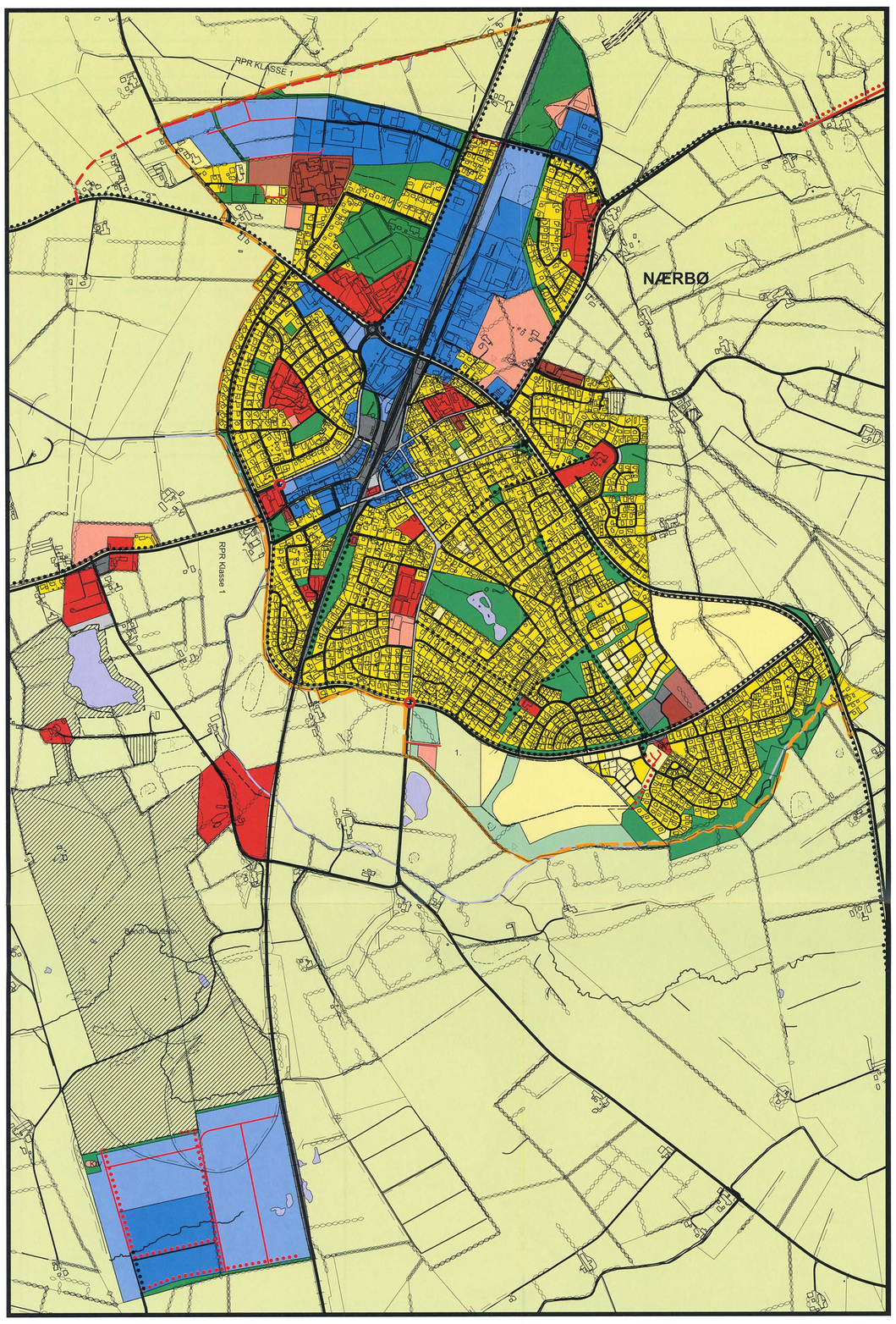


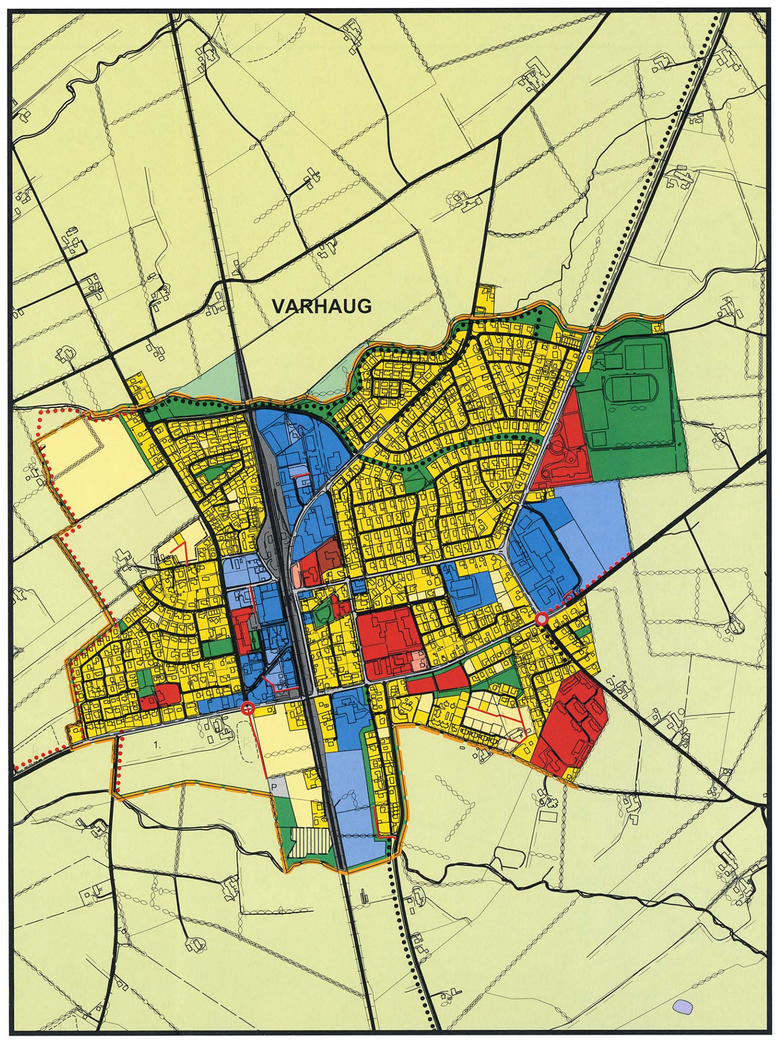


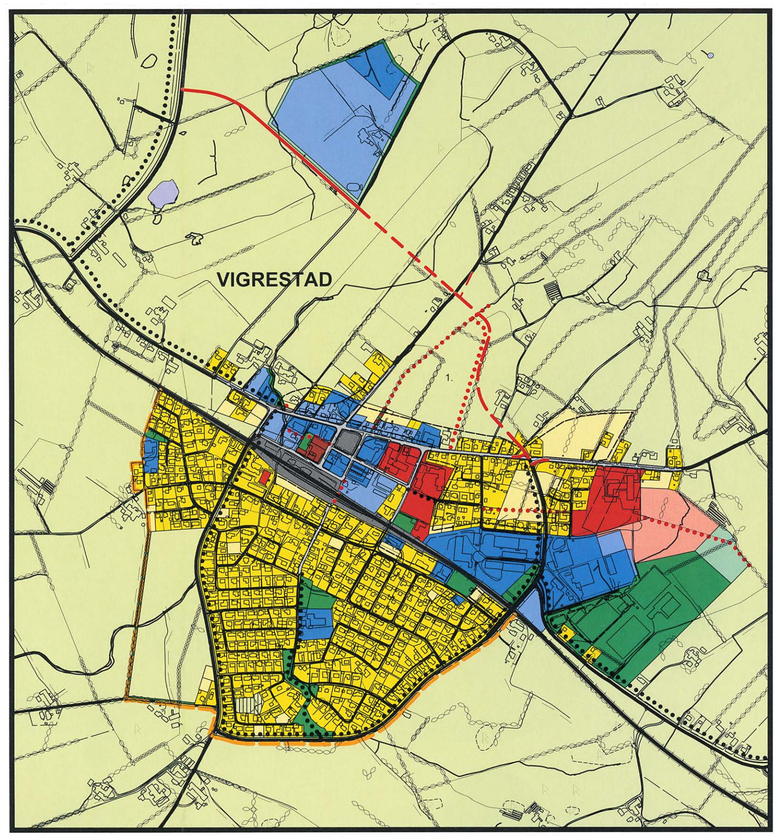


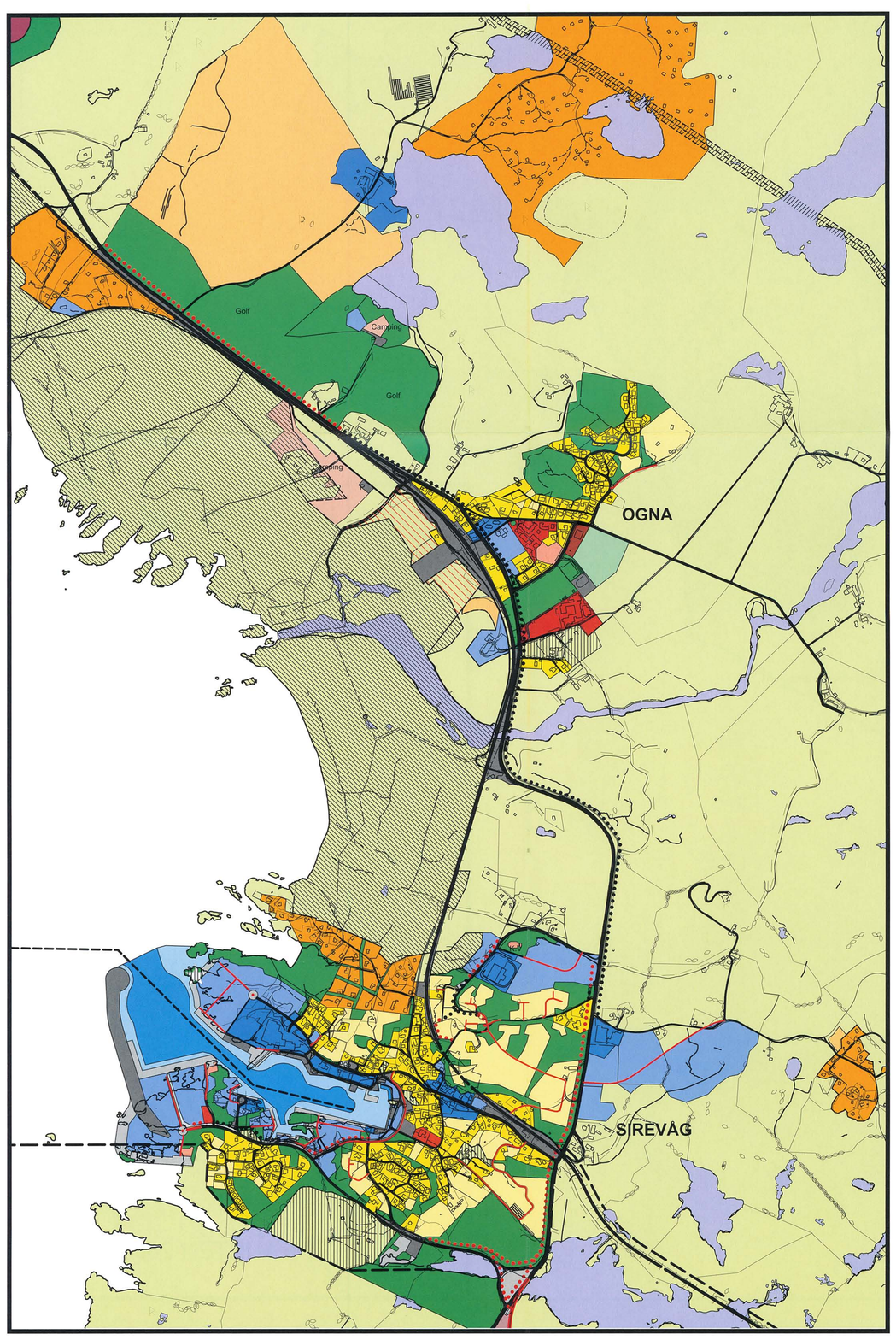


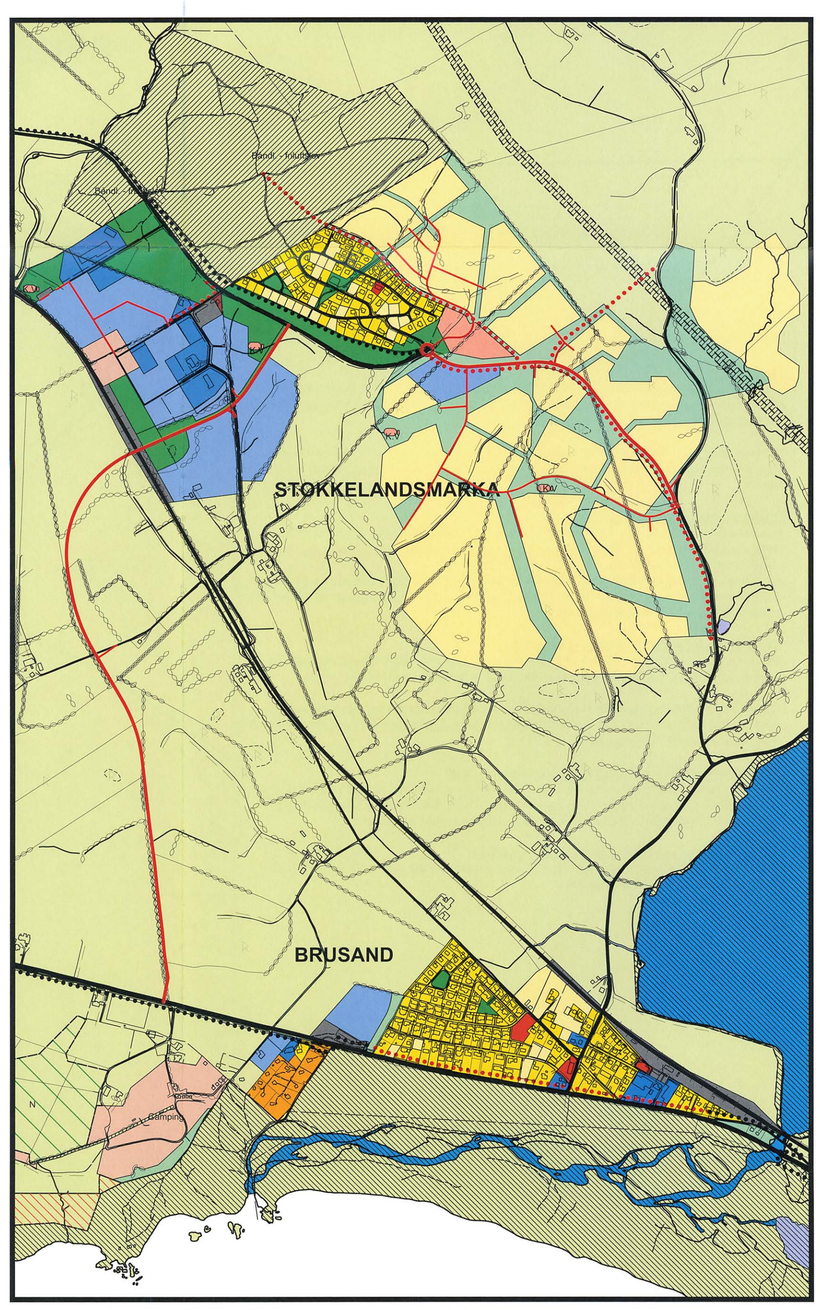


# HÅ KOMMUNE 2003 - 2018

**TEIKNFORKLARING AREALBRUKSPLAN**

**BYGGJEOMRÅDE**

**(PBL § 20 - 4, 1.ledd nr.1)**

Utbygd / Planlagt

- Bustadområde
- Erverv
- Fritidsbygningar
- Offentlege bygningar
- KV / KV — Kommunalteknisk verksemd
- Friområde
- Idrettsanlegg
- Anna byggjeområde
- Senterområde
- Bygningar med særskilt angitt allmennyttig formål

**OMRÅDE FOR RÅSTOFFUTVINNING**

**(PBL § 20 - 4, 1.ledd nr. 3)**

- Masseuttak

**OMRÅDE FOR SÆRSKILD BRUK ELLER VERN AV SJØ OG VASSDRAG**

**(PBL § 20 - 4, 1.ledd nr. 5)**

- Vassareal for allmeint friluftsliv
- Småbåthavn
- Ferdselsområde
- Naturområde i sjø og vassdrag
- Anna særskild bruk eller vern

**RETNINGLINJER I LNF-OMRÅDE**

- N — LNF-område der naturvern er dominerande

**AREALGRENSER**

- Kommune- og plangrense
- Grense for arealbruksområde
- Grense for restriksjonsområde
- Grense for retningslinjeområde

Målestokk 1:10000

500 m

Kartgrunnlag: FKB-B(fotografert 1994) og FKB-C
Ekvidistanse 25m.
Planarbeid: Hå kommune

**OMRÅDE SOM ER BANDLAGDE ELLER SKAL BANDLEGGJAST**

**(PBL § 20 - 4, 1.ledd nr. 4)**

Utbygd / Planlagt

- Bandlegging etter lov om naturvern
- Bandlegging etter lov om kulturvern
- Bandlegging etter friluftslova
- Nedslagsfelt for drikkevatn
- Bandlegging etter annet lovverk

**LANDBRUKS-NATUR- OG FRILUFTSOMRÅDE**

**(PBL § 20-4, 1.ledd nr.2)**

- LNF-område utan føresegner om spreidd utbygging
- LNF-område der spreidd fritidsutbygging er tillate

**VIKTIGE LEDD I KOMMUNIKASJONSSYTEMET**

**(PBL § 20-4, 1.ledd nr. 2)**

- Veg- og jernbaneareal
- Parkering
- Gang- og sykkelareal
- Miljøgate
- Havn
- Fjernveg
- Hovedveg
- Hovedveg uten rettsvirkning
- Samleveg
- Atkomstveg
- Gang- og sykkelveg
- Jernbane
- Skipsled
- Småbåtled
- Landsiktig grense landbruk

**SYMBOLER**

- Støykoter
- Krav om reguleringsplan i utbygde områder før nye tiltak
- Fordrøying/rensing av overvann
- Fornminner

# HÅ KOMMUNE

## KOMMUNEPLAN 2003 - 2018

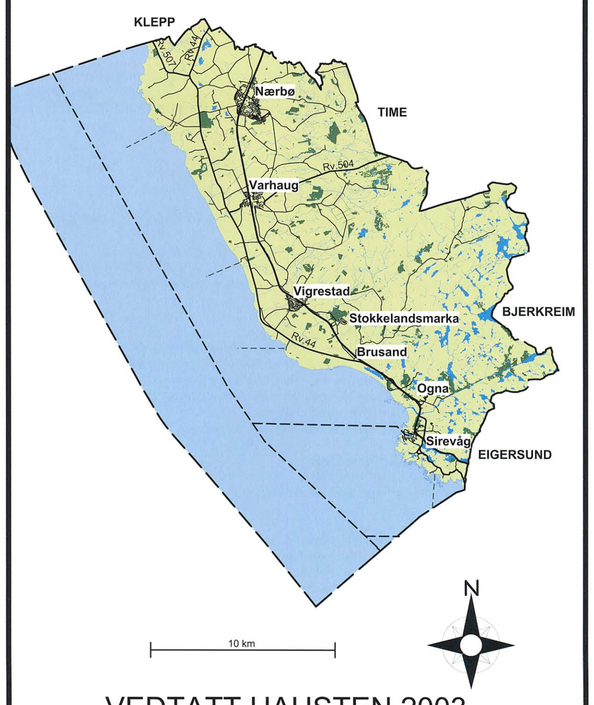


VEDTATT HAUSTEN 2003