

Notat om Barnetråkk Nærbø 2017, sentrumsområdet

21.08.2017

1. SAMANDRAG

2. BAKGRUNN

2.1 HENSIKTA MED BARNETRÅKK

2.2 MÅL MED BARNETRÅKK

2.3 TIDLIGARE BARNETRÅKK

2.4 RESULTAT AV TIDLIGARE BARNETRÅKK

3. PROSESSEN

3.1 DELTAKARAR

3.2 GJENNOMFØRING

4. DATA

4.1 SKULEVEGAR

4.1.1 Alle

4.1.2 Barn

4.1.3 Ungdom

4.2 POSITIVE

4.2.1 Fine stader

4.2.2 Godt likte stader

4.3 NEGATIVE

4.3.1 Oversikt

4.3.2 Skummelt

4.3.3 Mørkt

4.3.4 Støy og søppel

4.3.5 Trafikk

4.3.6 Trenger endring

4.4 AKTIVITETAR

4.4.1 Møteplasser

4.4.2 Sommeraktiviteter

4.4.3 Vinteraktiviteter

4.5 SENTRUM

- 4.5.1 Aktiviteter for barn
- 4.5.2 Negative forhold, barn
- 4.5.3 Positive forhold, barn
- 4.5.4 Aktiviteter for ungdom
- 4.5.5 Negative forhold, ungdom
- 4.5.6 Positive forhold, ungdom

5. GJENNOMGANG

5.1 SKULEVEGANE

- 5.1.1 Barn
- 5.1.2 Ungdom

5.2 POSITIVE

- 5.2.1 Barn
- 5.2.2 Ungdom

5.3 NEGATIVE

- 5.3.1 Barn
- 5.3.2 Ungdom

5.4 UTVIKLING

1. SAMANDRAG

Ein stadsanalyse som utforsker Nærbø ut frå de innspillene som kom inn gjennom barnetråkkregistreringa.

2. BAKGRUNN

2.1 HENSIKTA MED BARNETRÅKK

Eit [barnetråkk](#) er eit registreringsprosjekt for å kartlegge barnas skuleveg, stader dei oppheld seg på fritida, stader dei liker og misliker, og om dei saknar offentlige tilbod og areal i dag. Hovedverktøyet for registreringa er ei nasjonal nettside basert på Kart i Skolen og Feide.

2.2 MÅL MED BARNETRÅKK

Utover det generelle for alle barnetråkk, er dette tråkket spesielt knytta til arbeidet med ny sentrumsplan for Nærbø, som er under arbeid. Saman med workshop for barn og unge 6. april, og det elles omfattande medverknadsarbeidet, skal det gi viktige innspel for sentrumsplanen.

På sikt vil dette arbeidet også danne grunnlag for barnetråkk andre stader i kommunen.

2.3 TIDLIGARE BARNETRÅKK

Det er gjennomført to barnetråkk tidligare for Nærbø, eitt i 2001 og eitt i 2008/9.

Det er også gjennomført en workshop for barn og unge i vår, som tok for seg deres perspektiv på sentrum, gode sider og dårlige sider som må videreutvikles. Dette kommer fram i eget notat.

3. PROSESSEN

3.1 DELTAKARAR

Barneskular (5. trinn)

Bø skule – Antal registrerte vegar: 57 (30 elevar) Antal registrerte stader: 218 (33 elevar)

Motland skule – Antal registrerte vegar: 154 (57 elevar) Antal registrerte stader: 540 (58 elevar)

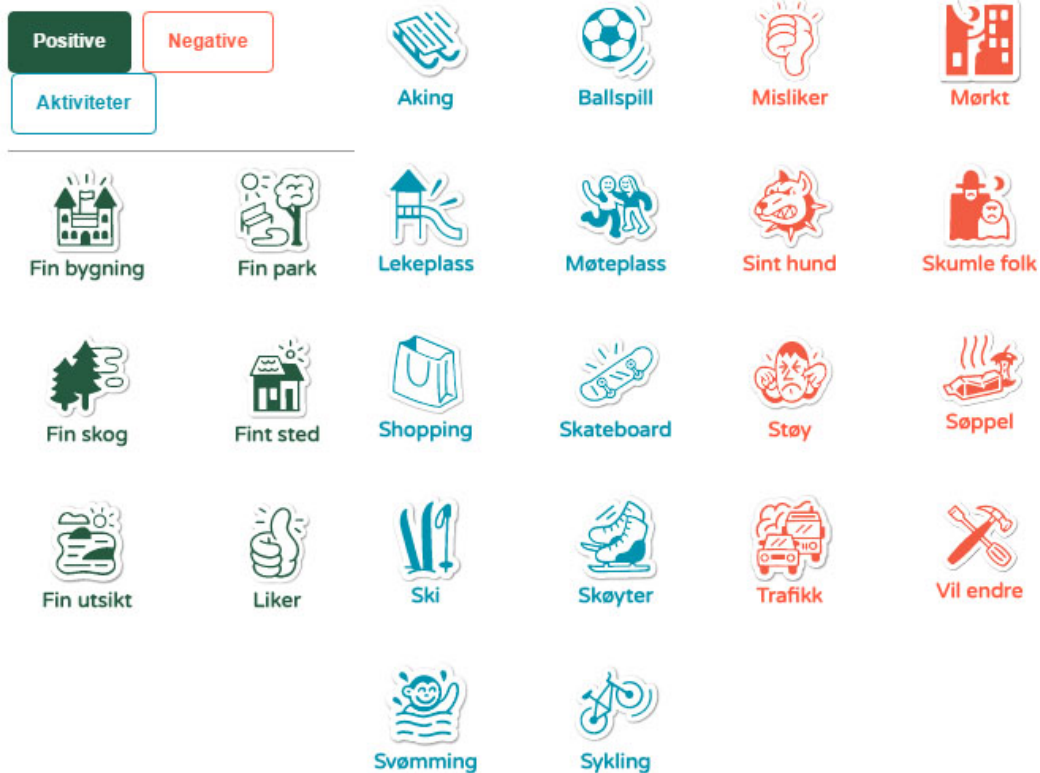
Ungdomsskular

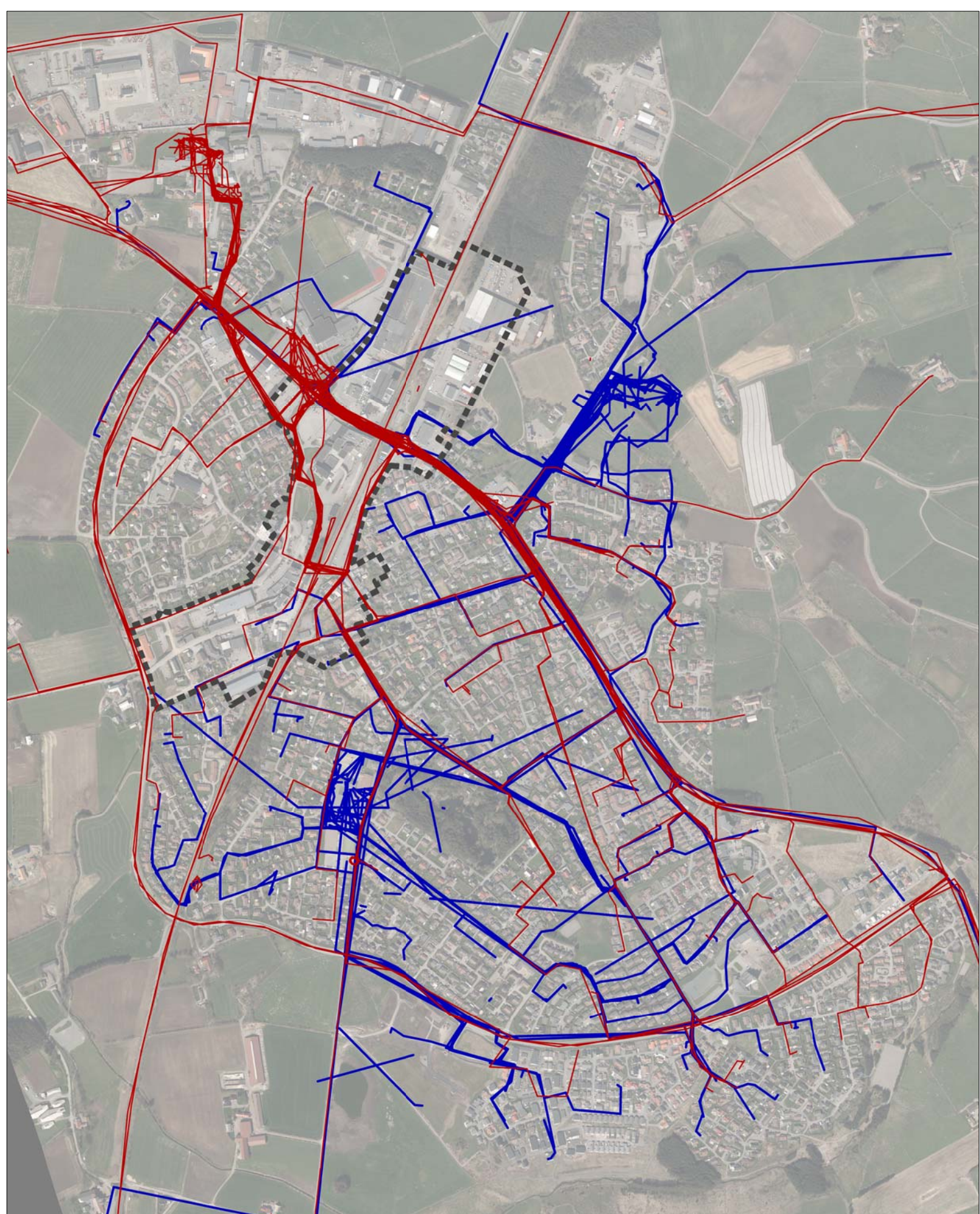
Nærbø Ungdomsskule - Antal registrerte vegar: 59 (40 elevar) Antal registrerte stader: 357 (53 elevar)

Tryggheim Ungdomsskule - Antal registre vegar: 89 (49 elevar) Antal registrerte stader: 565 (53 elevar)

3.2 GJENNOMFØRING

Elevene logget seg inn på nettsiden, og tegnet først inn skoleveien sin. I neste trinn la de inn ikoner for ulike tema, som vist under. De hadde også mulighet til å kommentere ytterligere på hvert punkt.

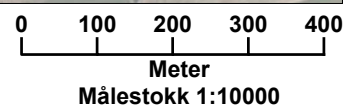


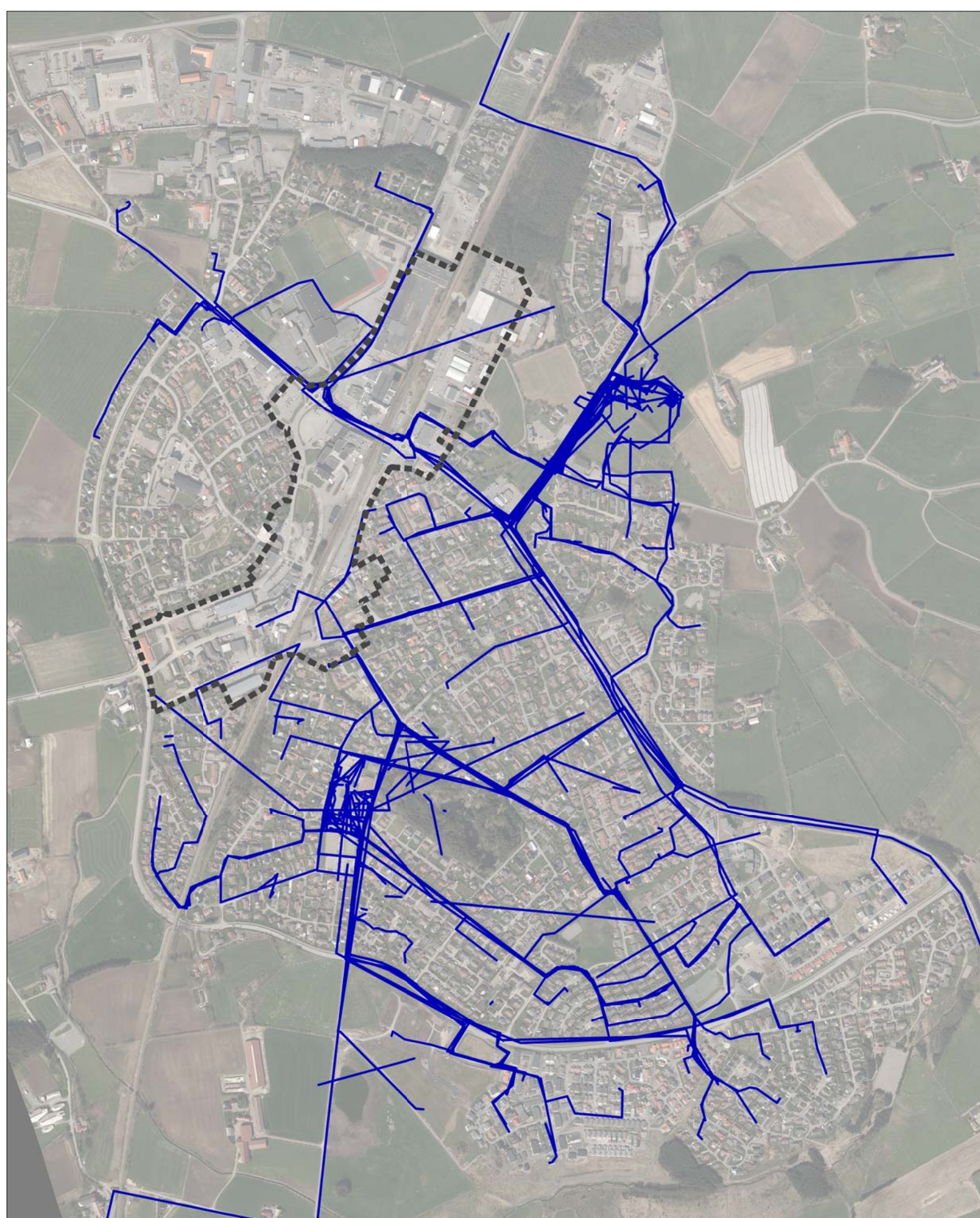


Skuleveggar

4.1.1

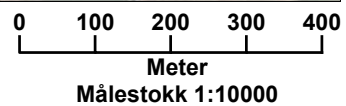
- Ungdomsskuleveggar
- Barneskuleveggar





Barneskulevegar

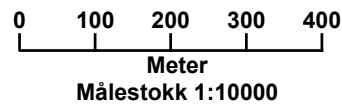
4.1.2

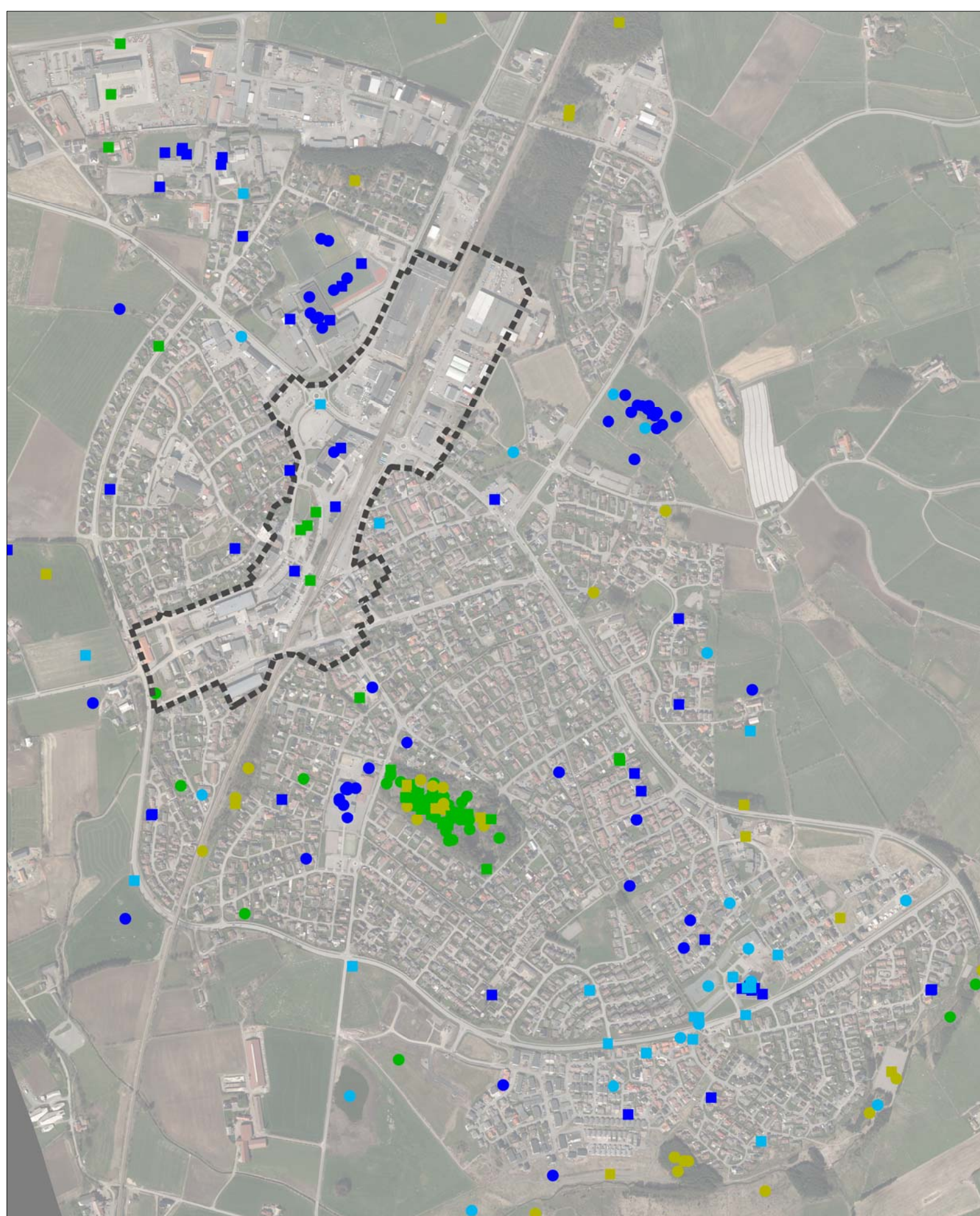




Ungdomsskuleveggar

4.1.3



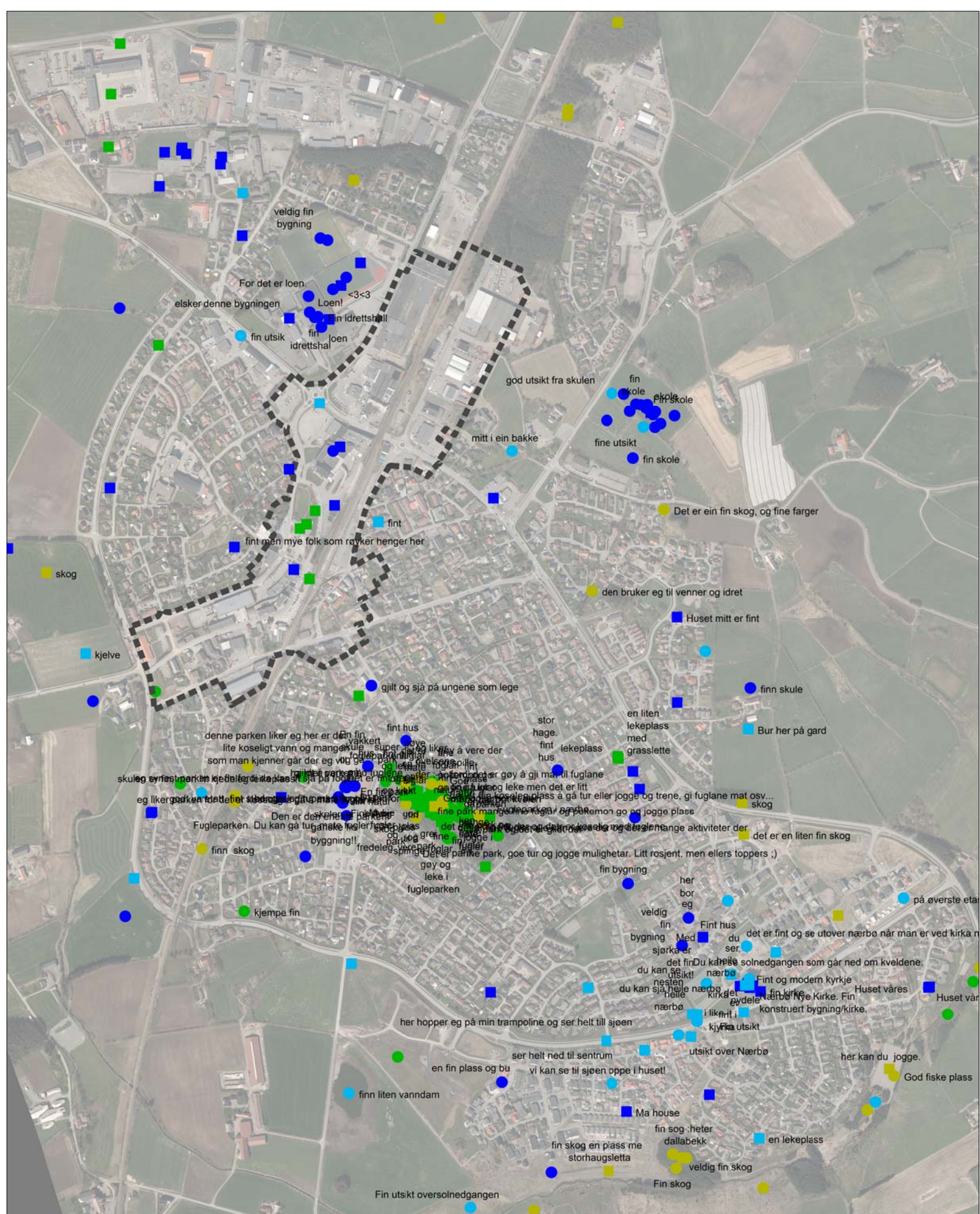


Fine steder

4.2.1

- | | |
|--|--|
| ● Barn fin skog | ■ Ungdom fin skog |
| ● Barn fin park | ■ Ungdom fin park |
| ● Barn fin bygning | ■ Ungdom fin bygning |
| ● Barn fin utsikt | ■ Ungdom fin utsikt |

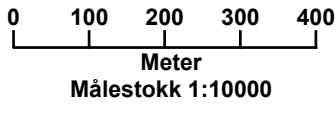
0 100 200 300 400
Meter
Målestokk 1:10000

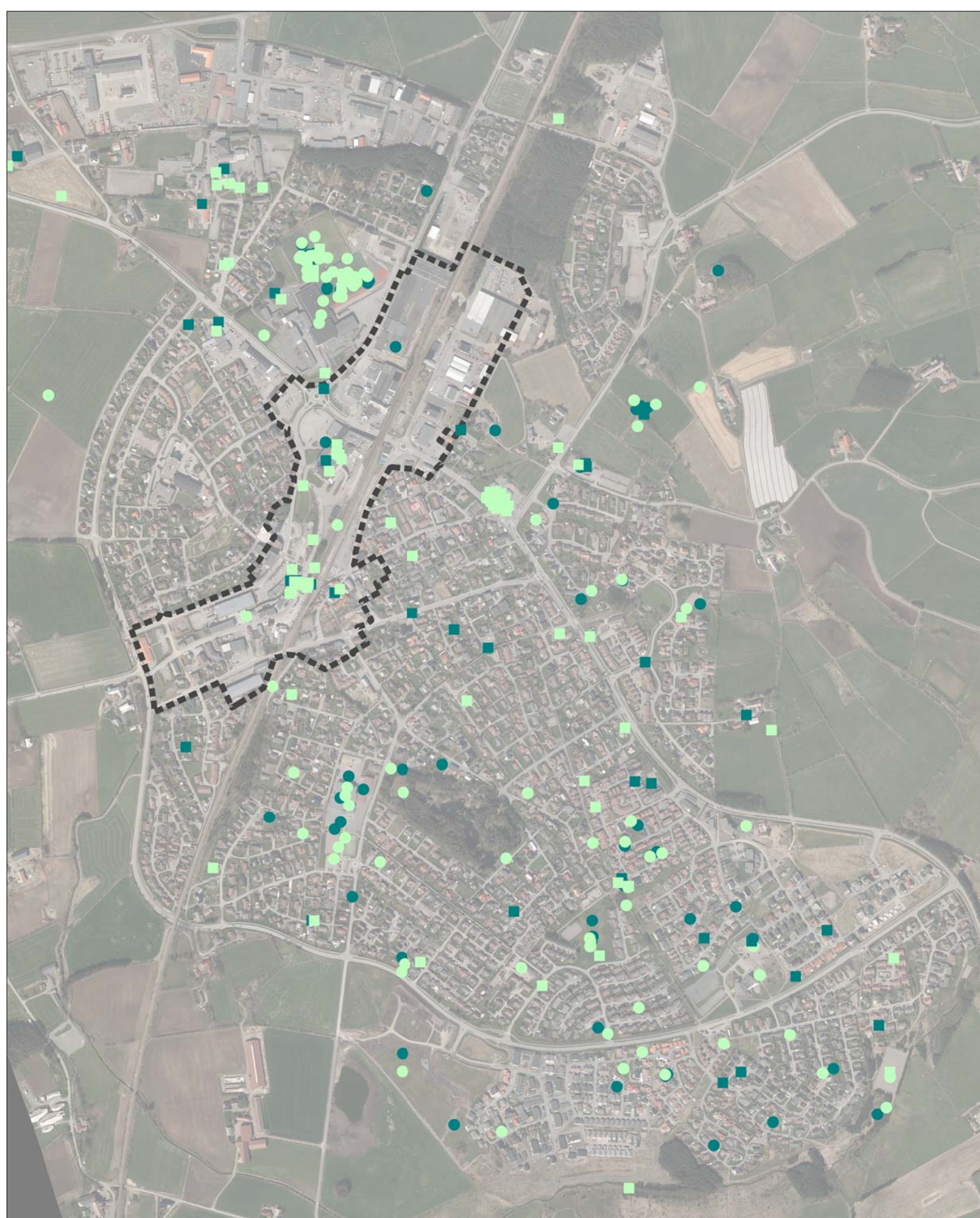


Fine steder

4.2.1

- | | |
|--------------------|----------------------|
| ● Barn fin skog | ■ Ungdom fin skog |
| ● Barn fin park | ■ Ungdom fin park |
| ● Barn fin bygning | ■ Ungdom fin bygning |
| ● Barn fin utsikt | ■ Ungdom fin utsikt |

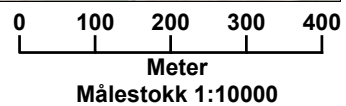


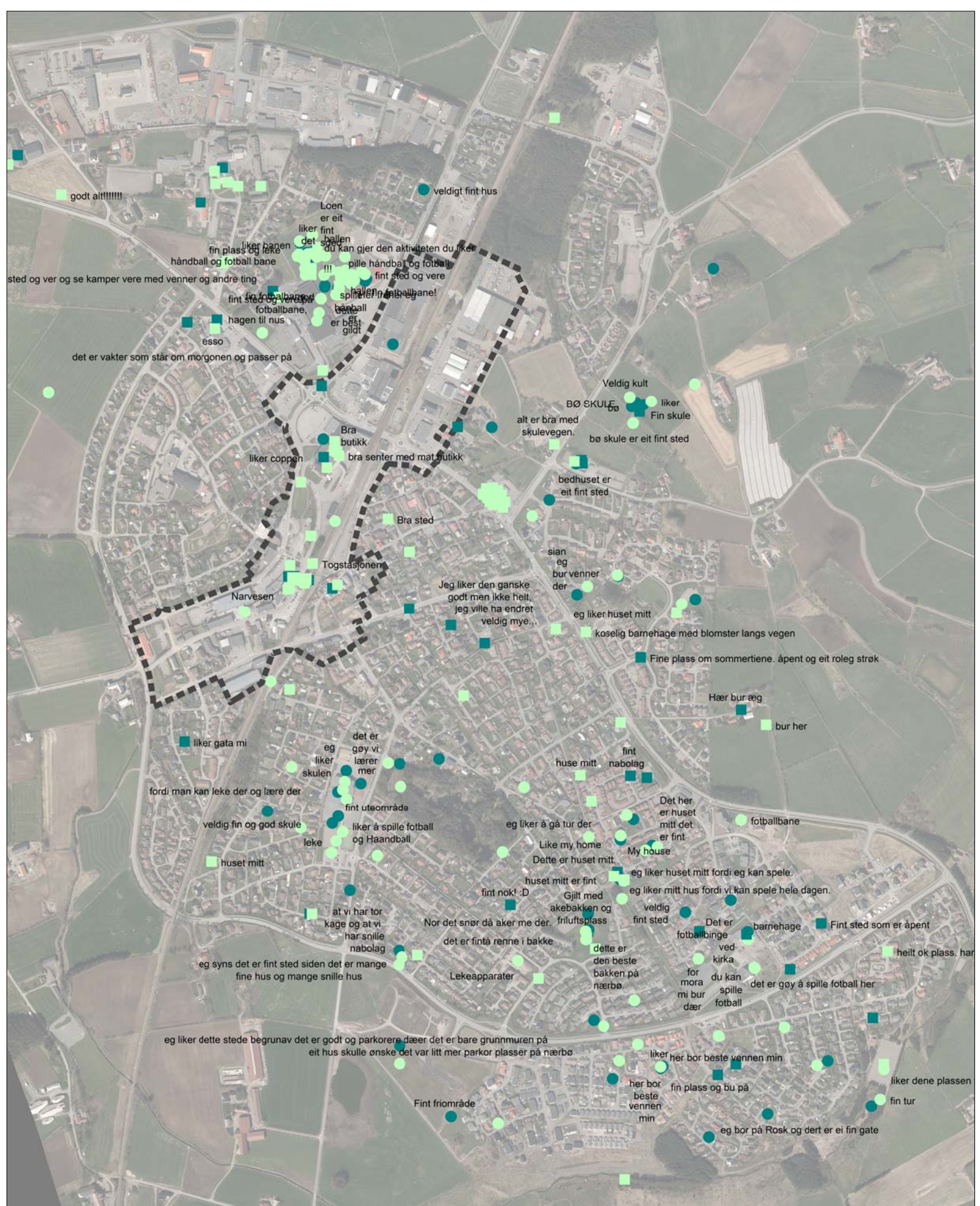


Liker

4.2.2

- Barn liker
- Ungdom liker
- Barn fint sted
- Ungdom fint sted

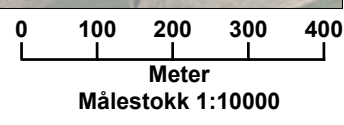


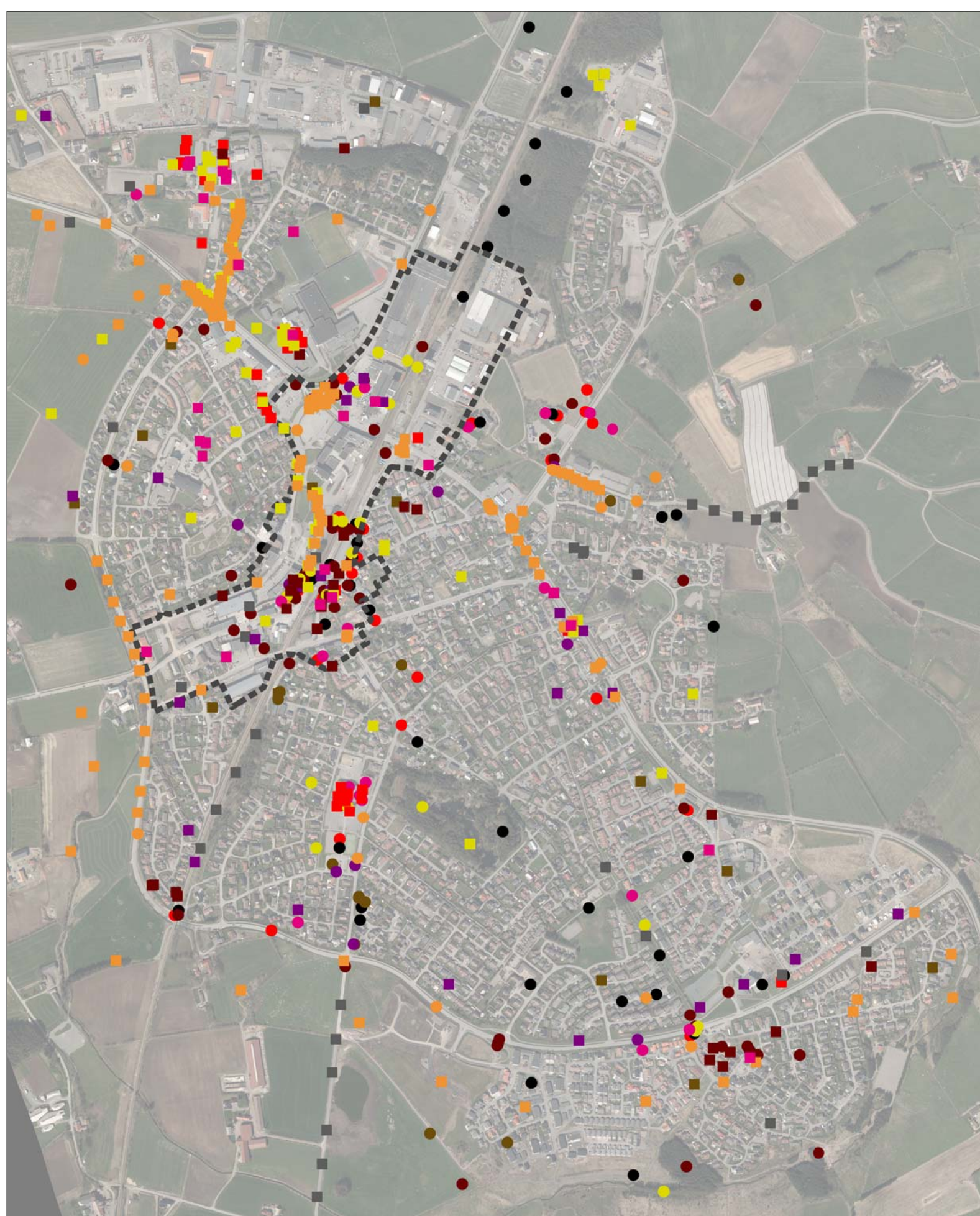


Liker

4.2.2

- Barn liker
- Barn fint sted
- Ungdom liker
- Ungdom fint sted

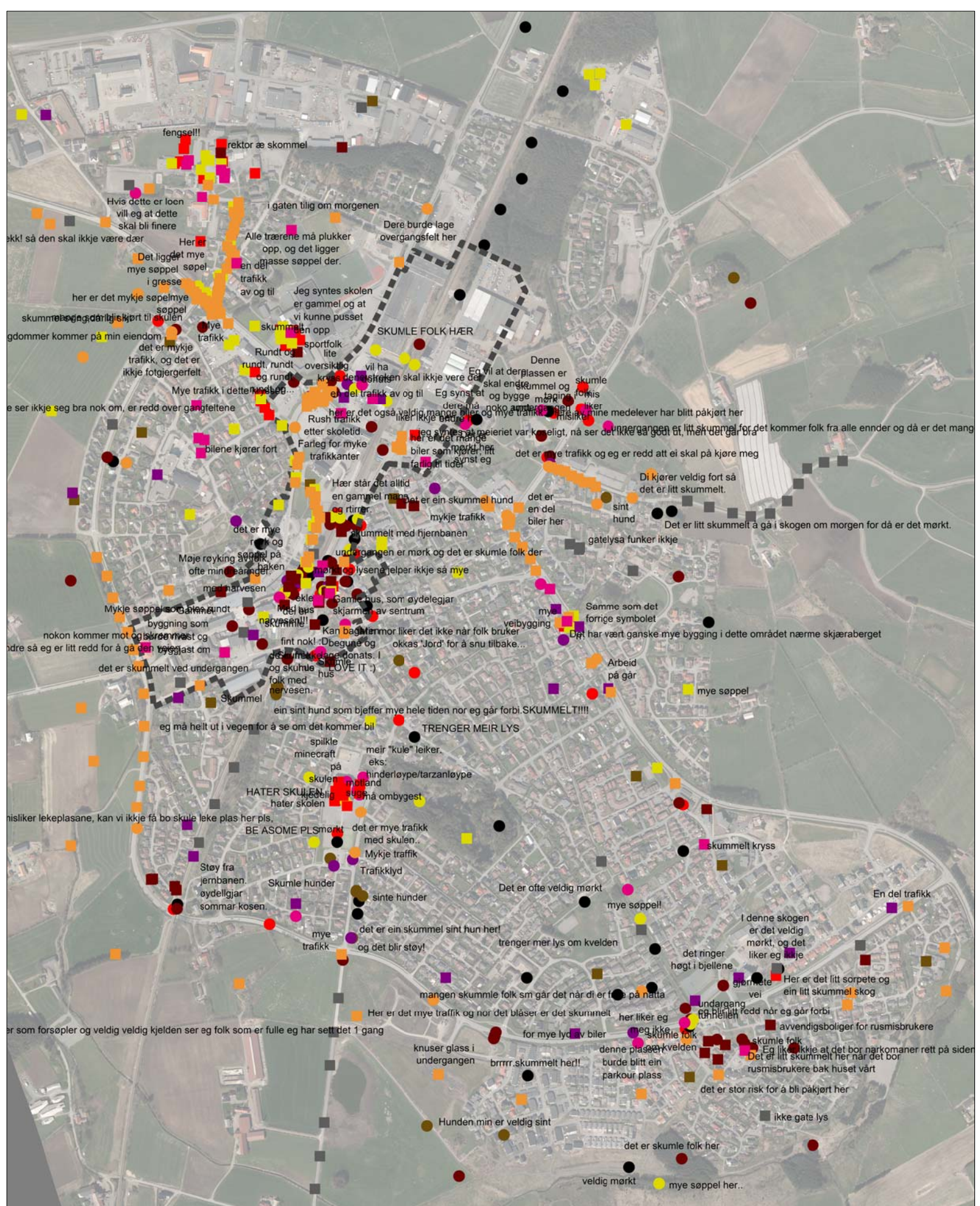




Negativt 4.3.1

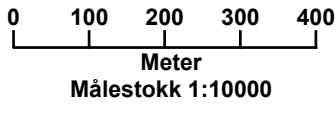
- | | |
|------------------|--------------------|
| ● Barn vil endre | ● Barn skumle folk |
| ● Barn trafikk | ● Barn sint hund |
| ● Barn søppel | ● Barn mørkt |
| ● Barn støy | ● Barn misliker |

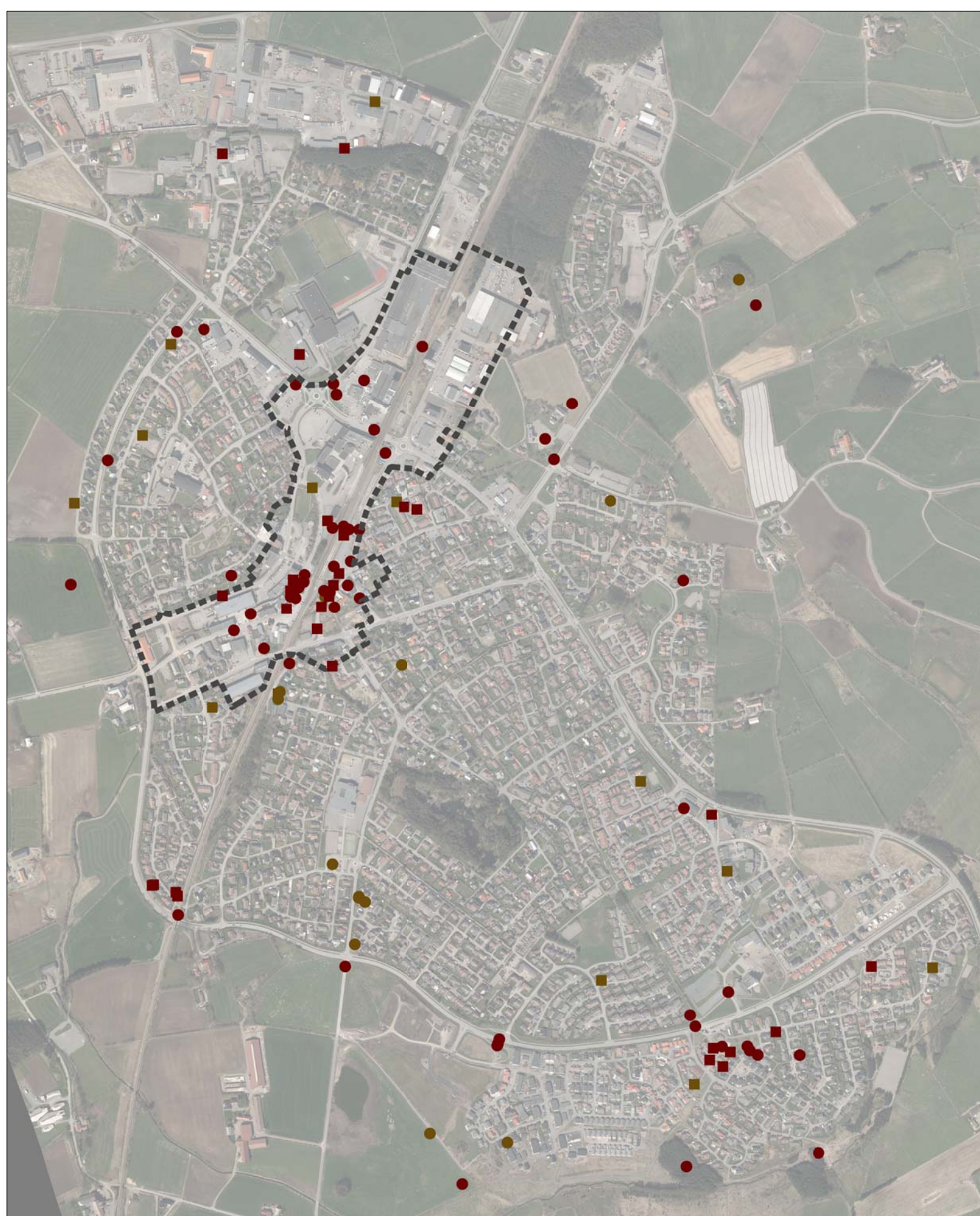
0 100 200 300 400
Meter
Målestokk 1:10000



Negativt 4.3.1

- Barn vil endre
- Barn skumle folk
- Barn trafikk
- Barn sint hund
- Barn søppel
- Barn mørkt
- Barn støy
- Barn misliker

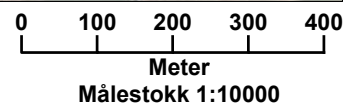


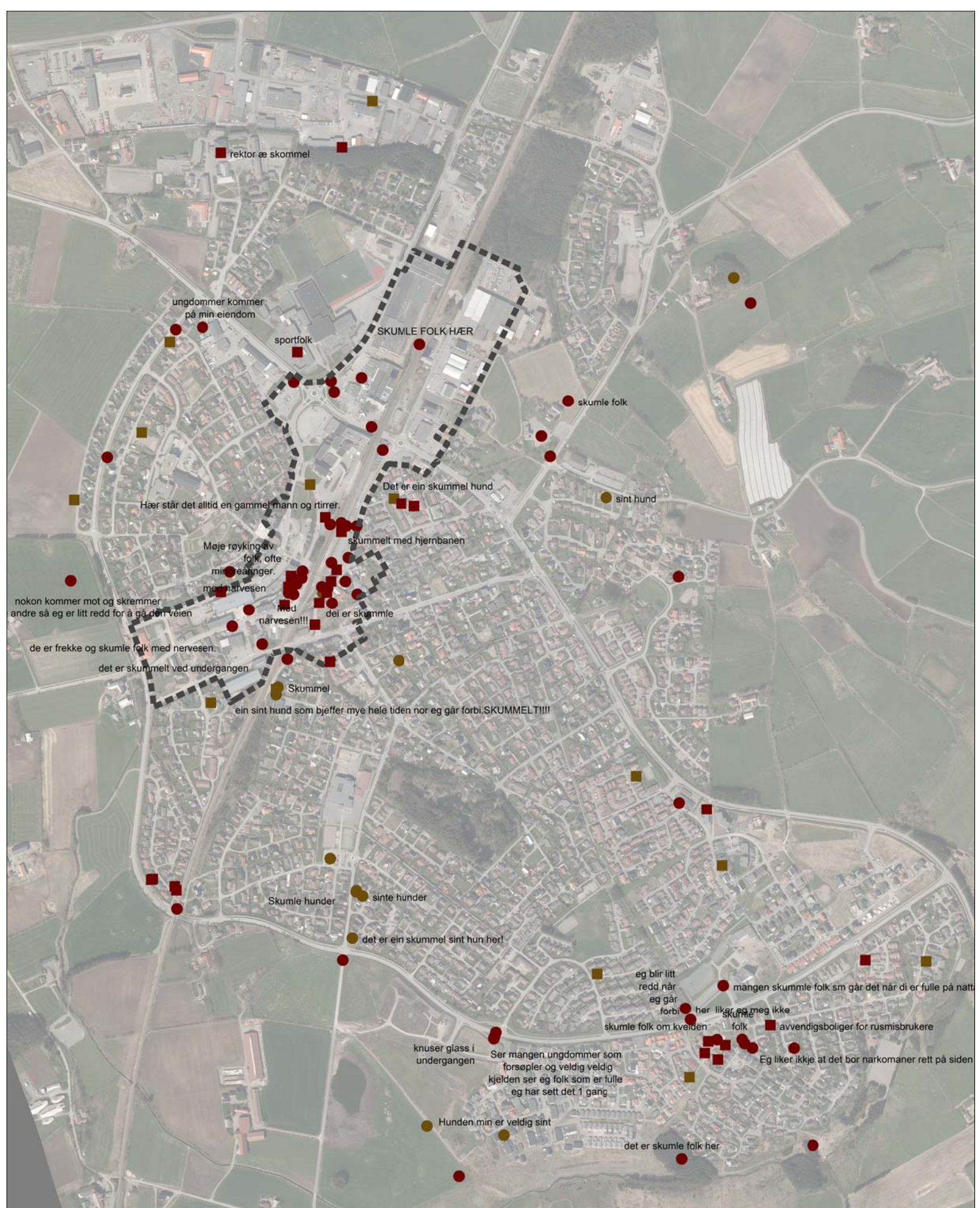


Skummelt

4.3.2

- Barn skumle folk
- Ungdom skumle folk
- Barn sint hund
- Ungdom sint hund

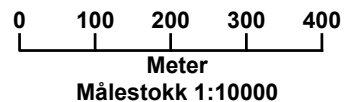




Skummelt

4.3.2

- Barn skumle folk
- Ungdom skumle folk
- Barn sint hund
- Ungdom sint hund



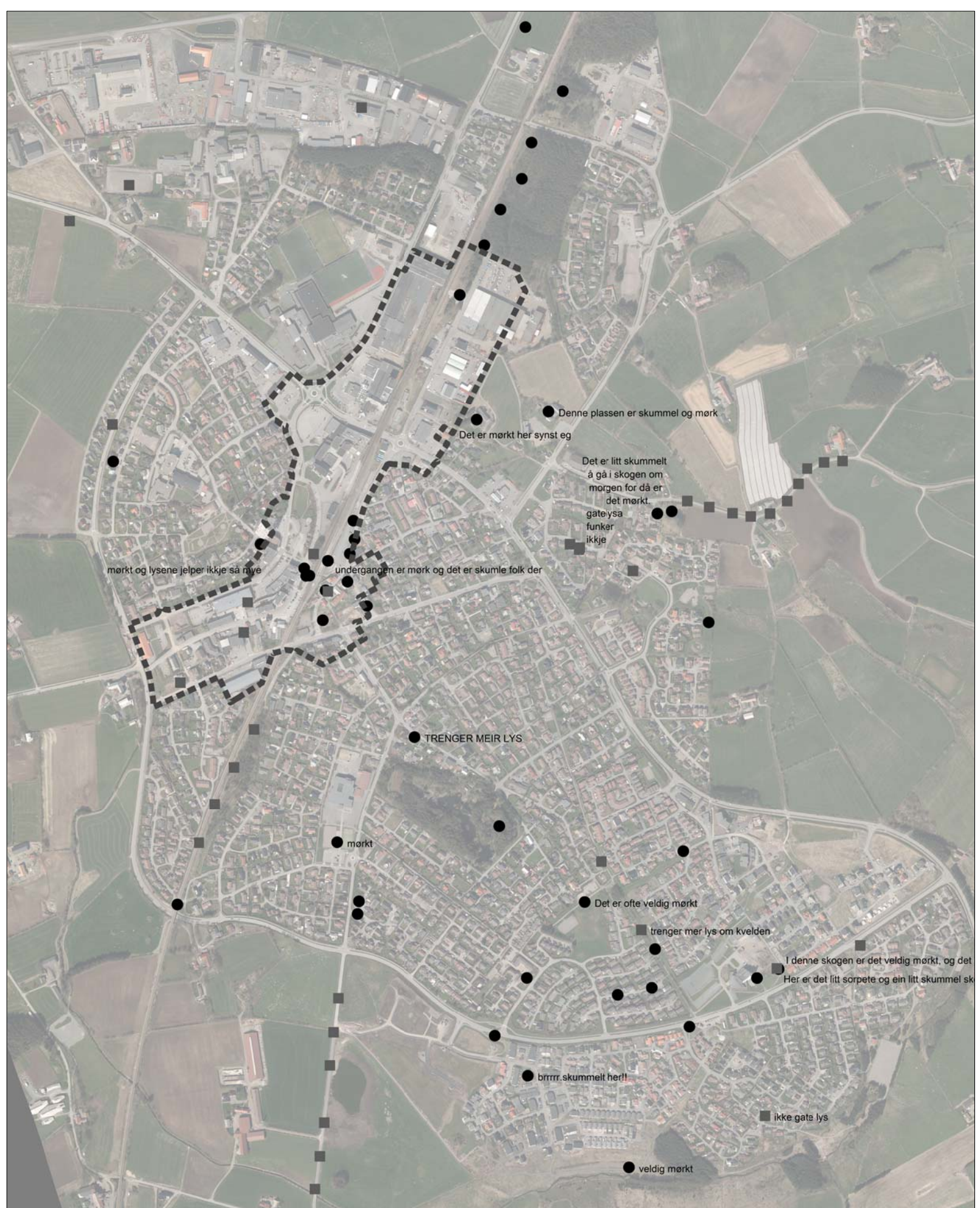


Mørket

4.3.3

- Ungdom mørkt
- Barn mørkt

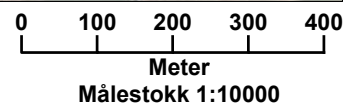
0 100 200 300 400
Meter
Målestokk 1:10000

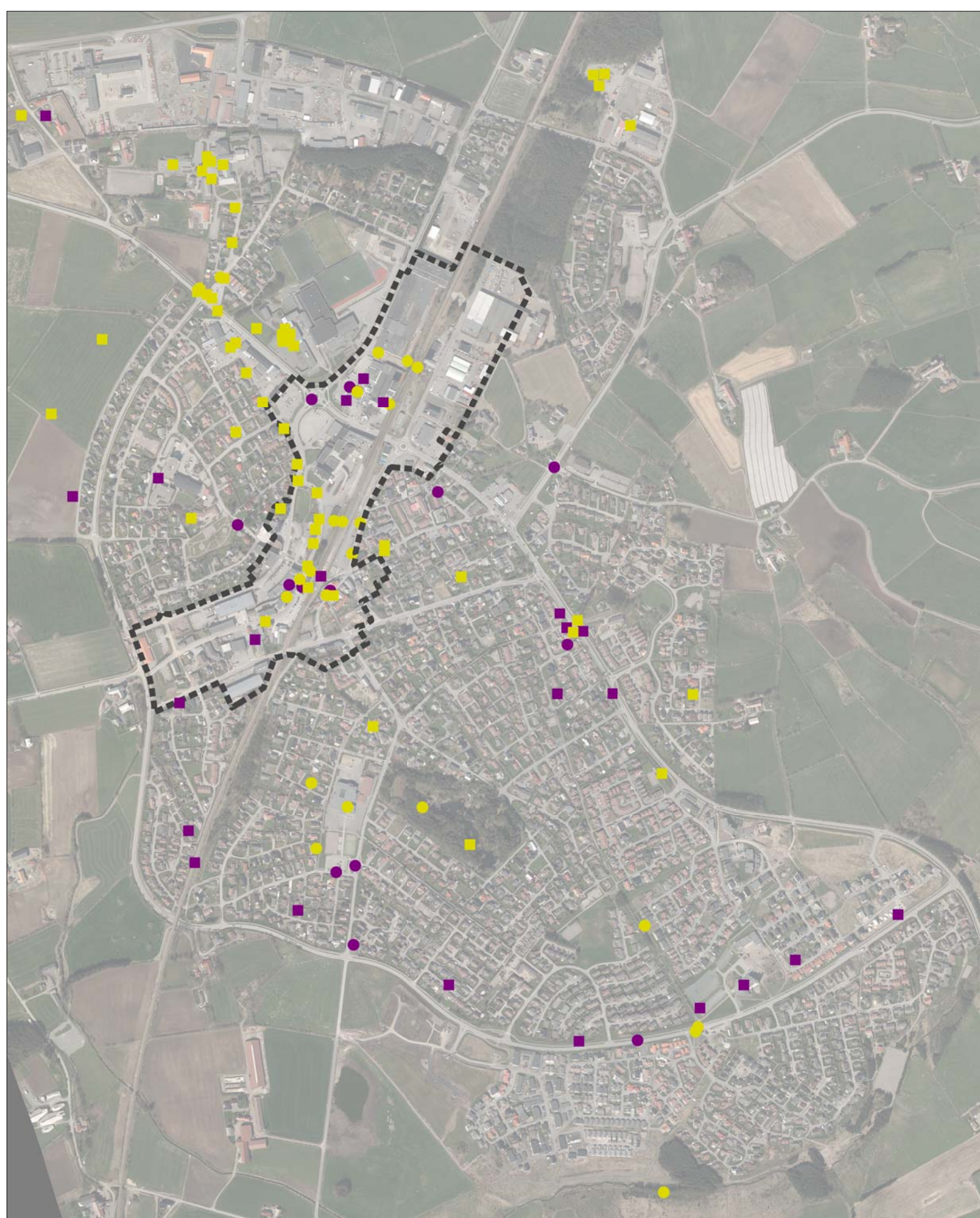


Mørket

4.3.3

- Ungdom mørkt
- Barn mørkt

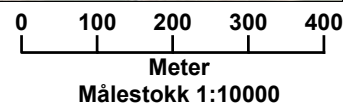


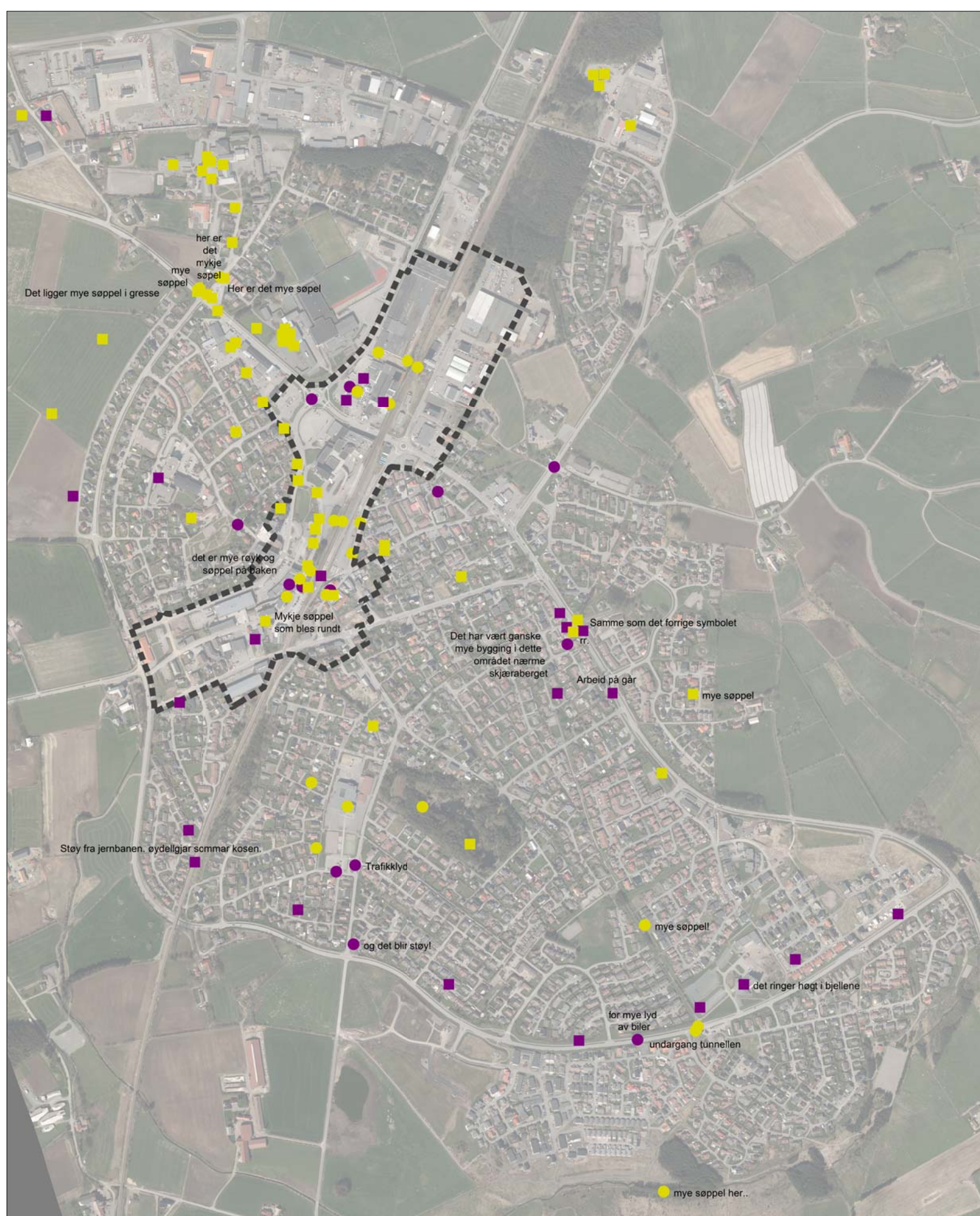


Støy og søppel

4.3.4

- Barn søppel
- Ungdom søppel
- Barn støy
- Ungdom støy

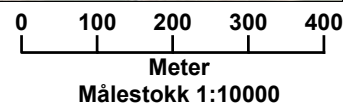


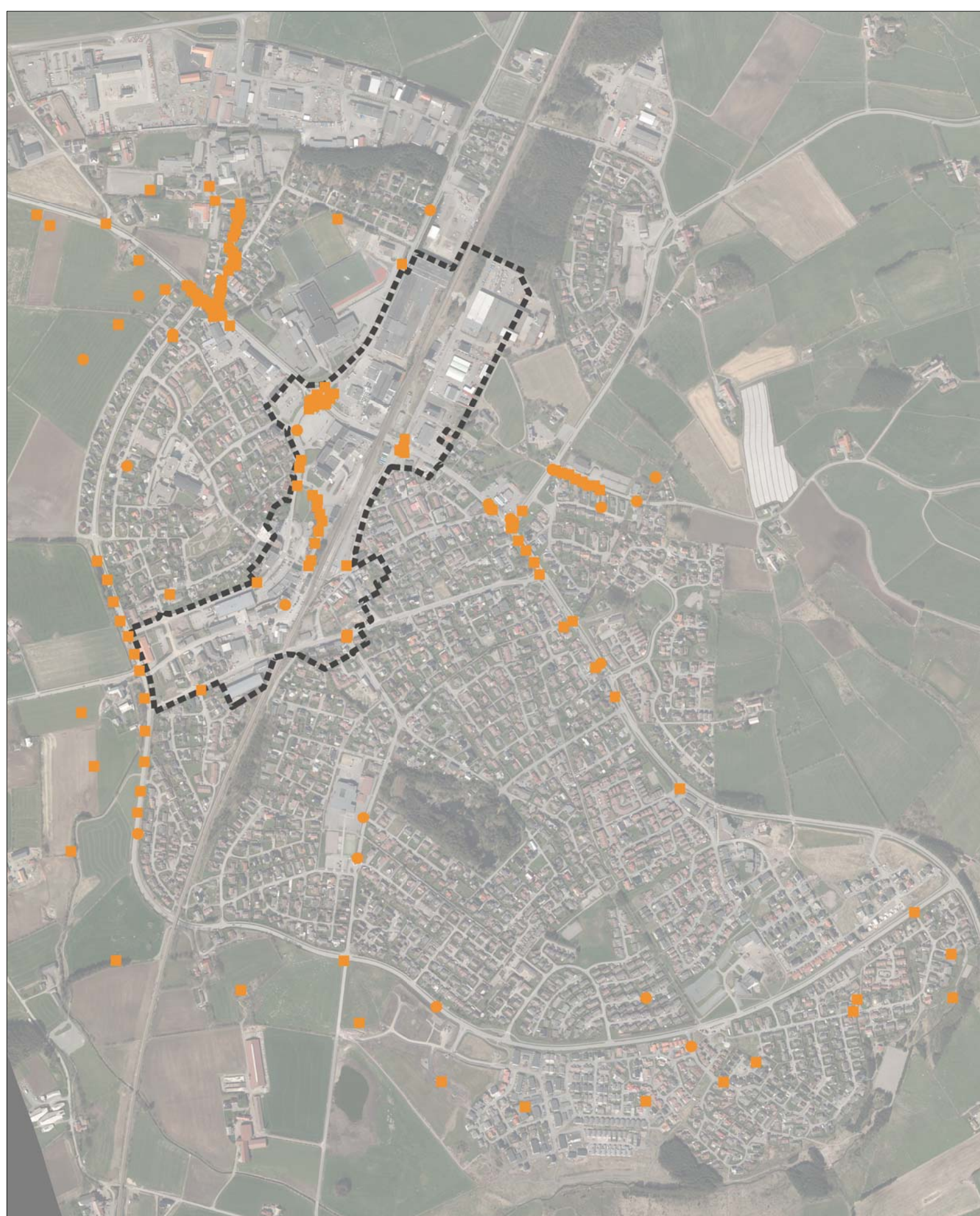


Støy og søppel

4.3.4

- Barn søppel
- Ungdom søppel
- Barn støy
- Ungdom støy

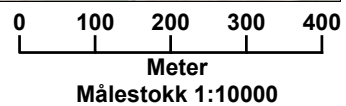


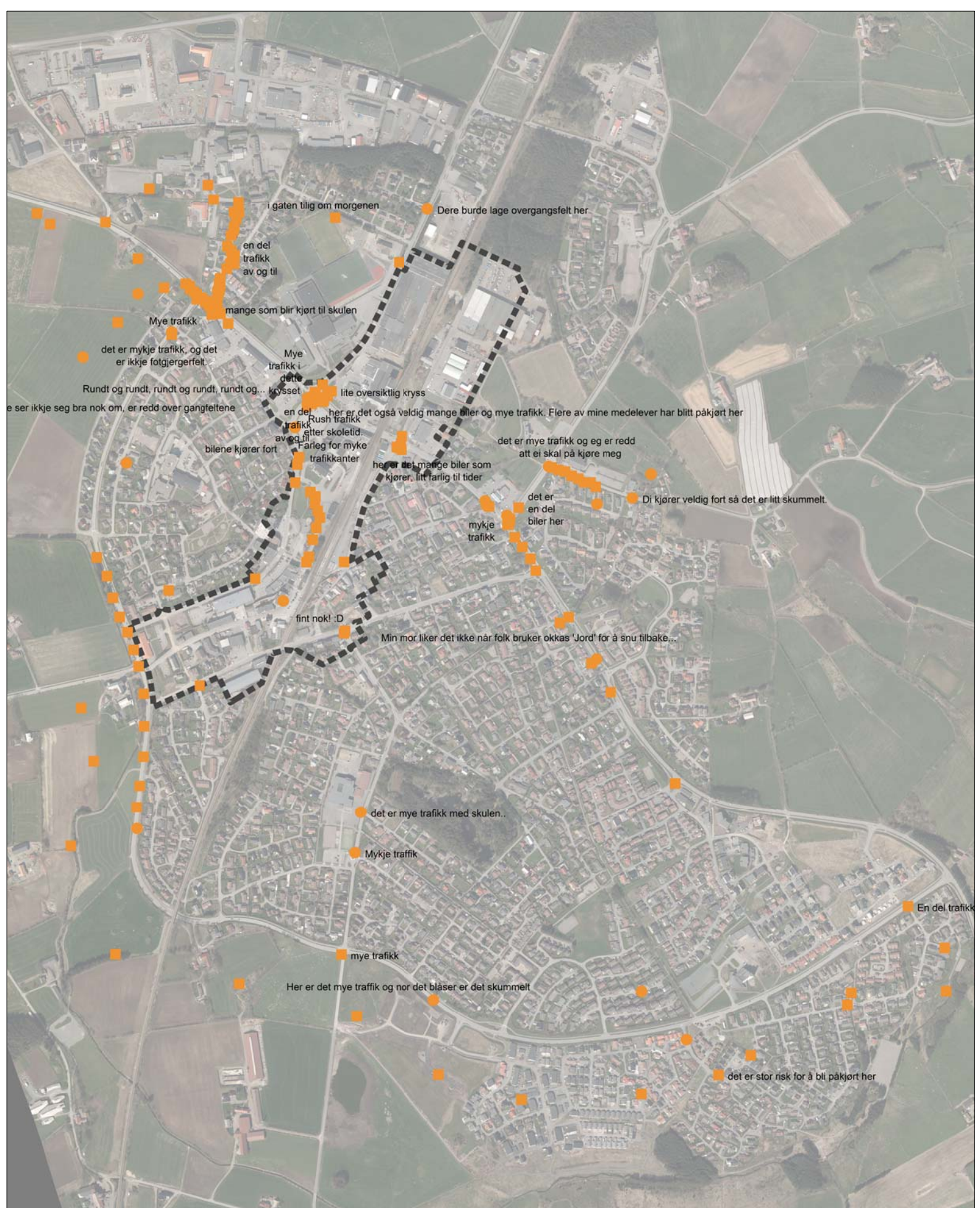


Trafikk

4.3.5

- Ungdom trafikk
- Barn trafikk

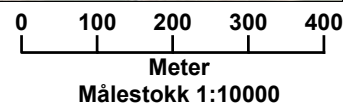


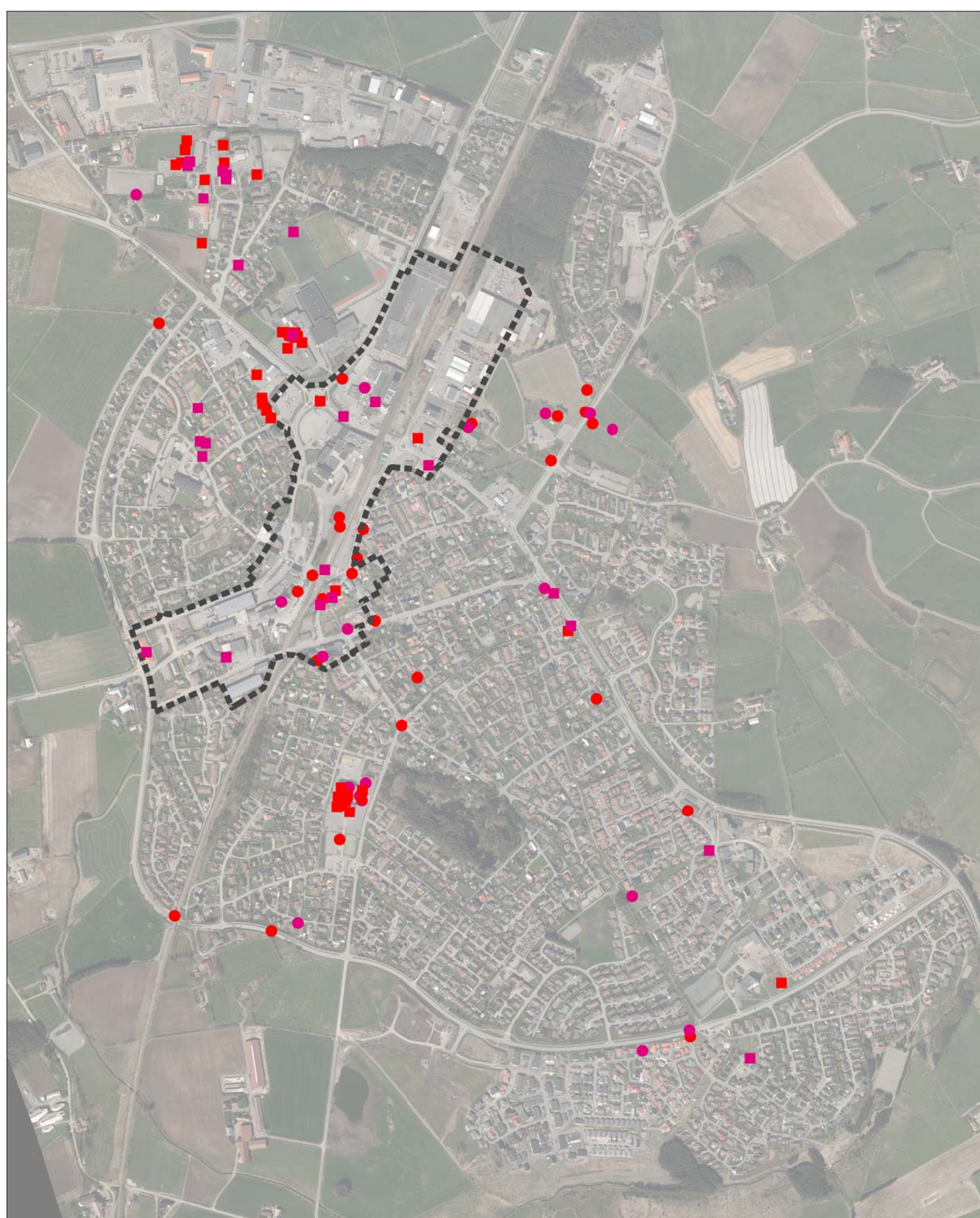


Trafikk

4.3.5

- Ungdom trafikk
- Barn trafikk

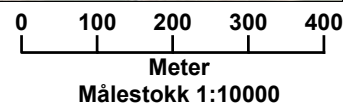


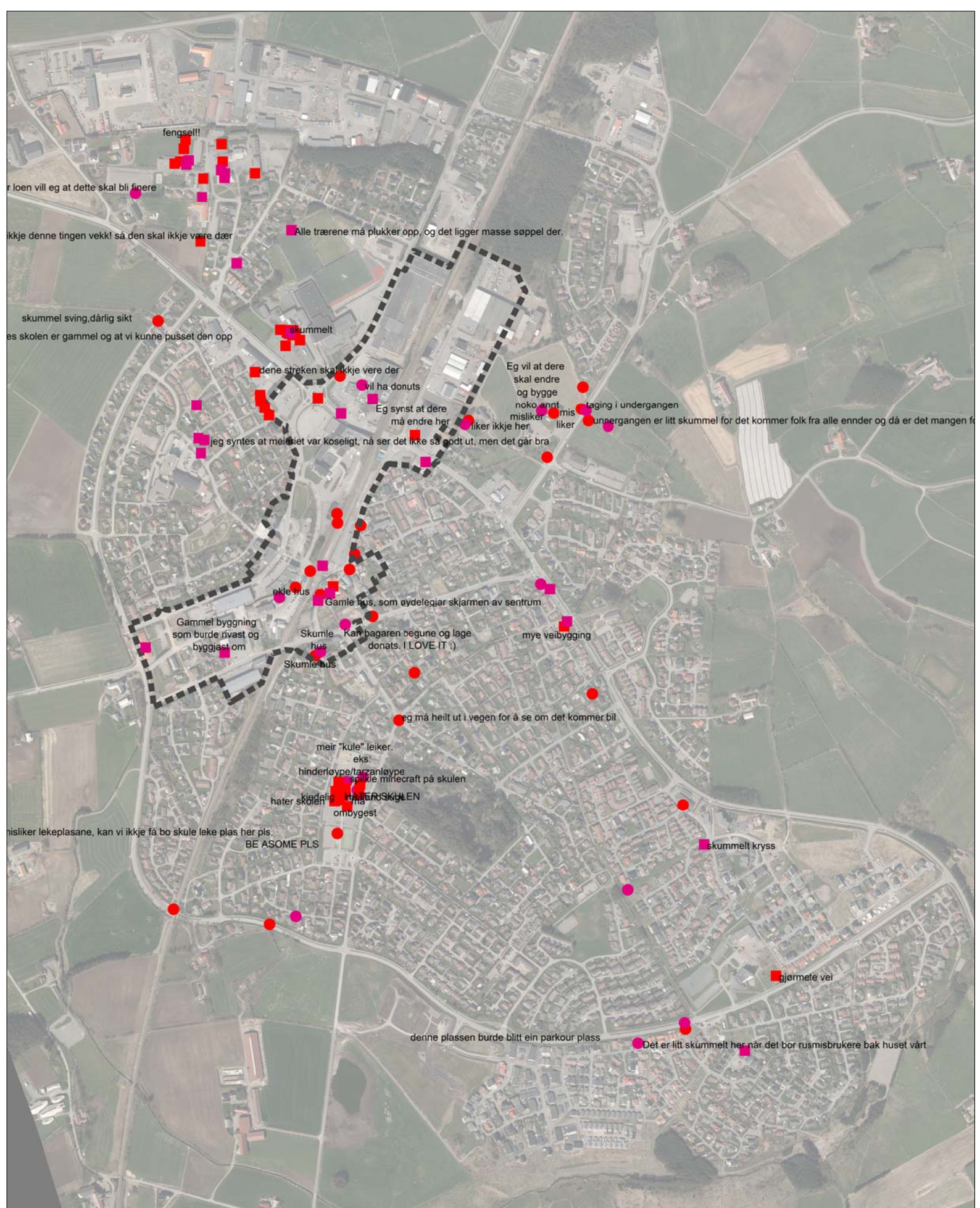


Trenger endring

4.3.6

- Barn vil endre
- Barn misliker
- Ungdom vil endre
- Ungdom misliker

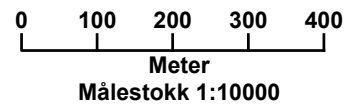


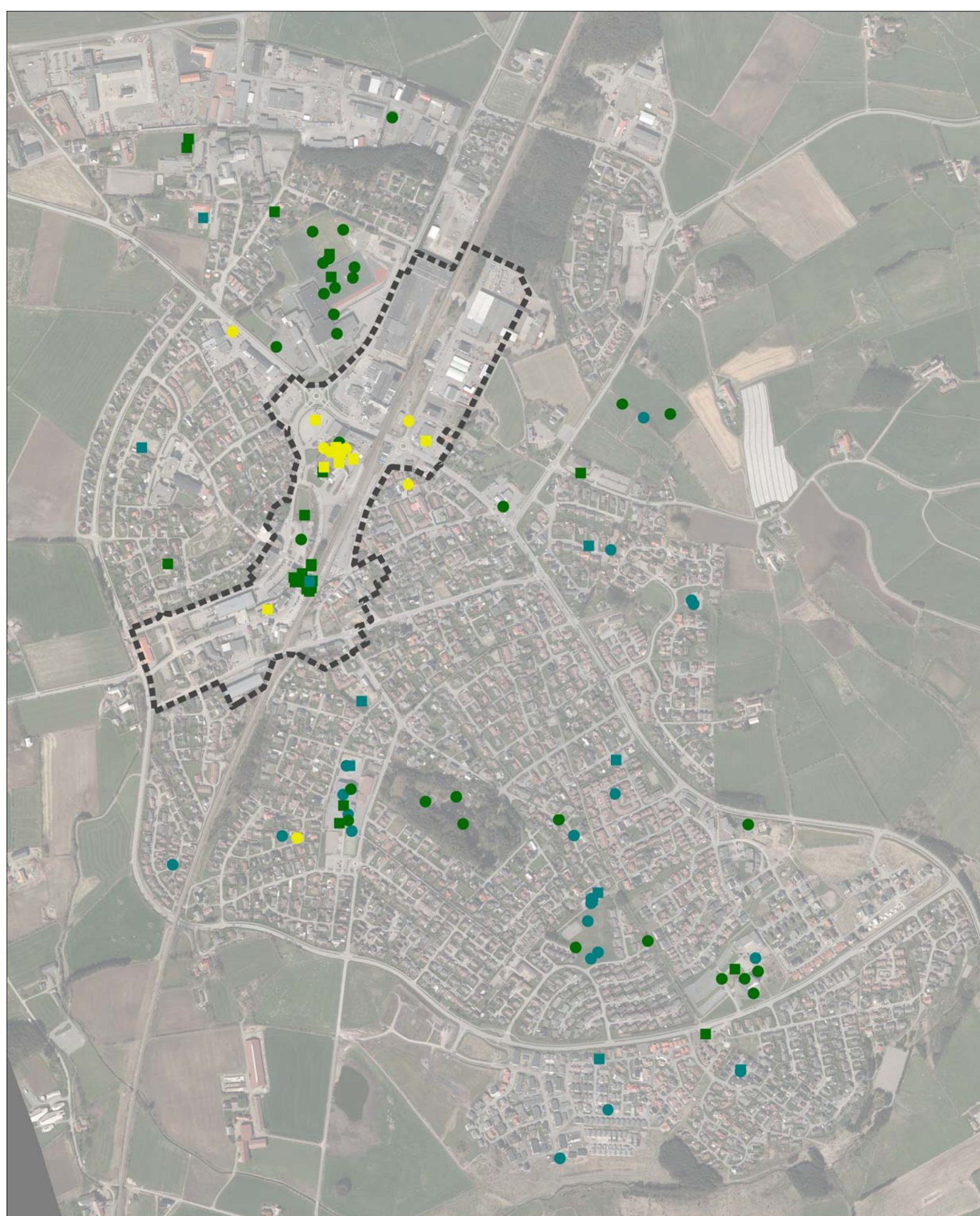


Trenger endring

4.3.6

- Barn vil endre
- Barn misliker
- Ungdom vil endre
- Ungdom misliker

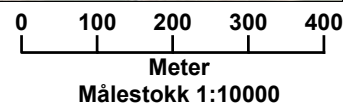


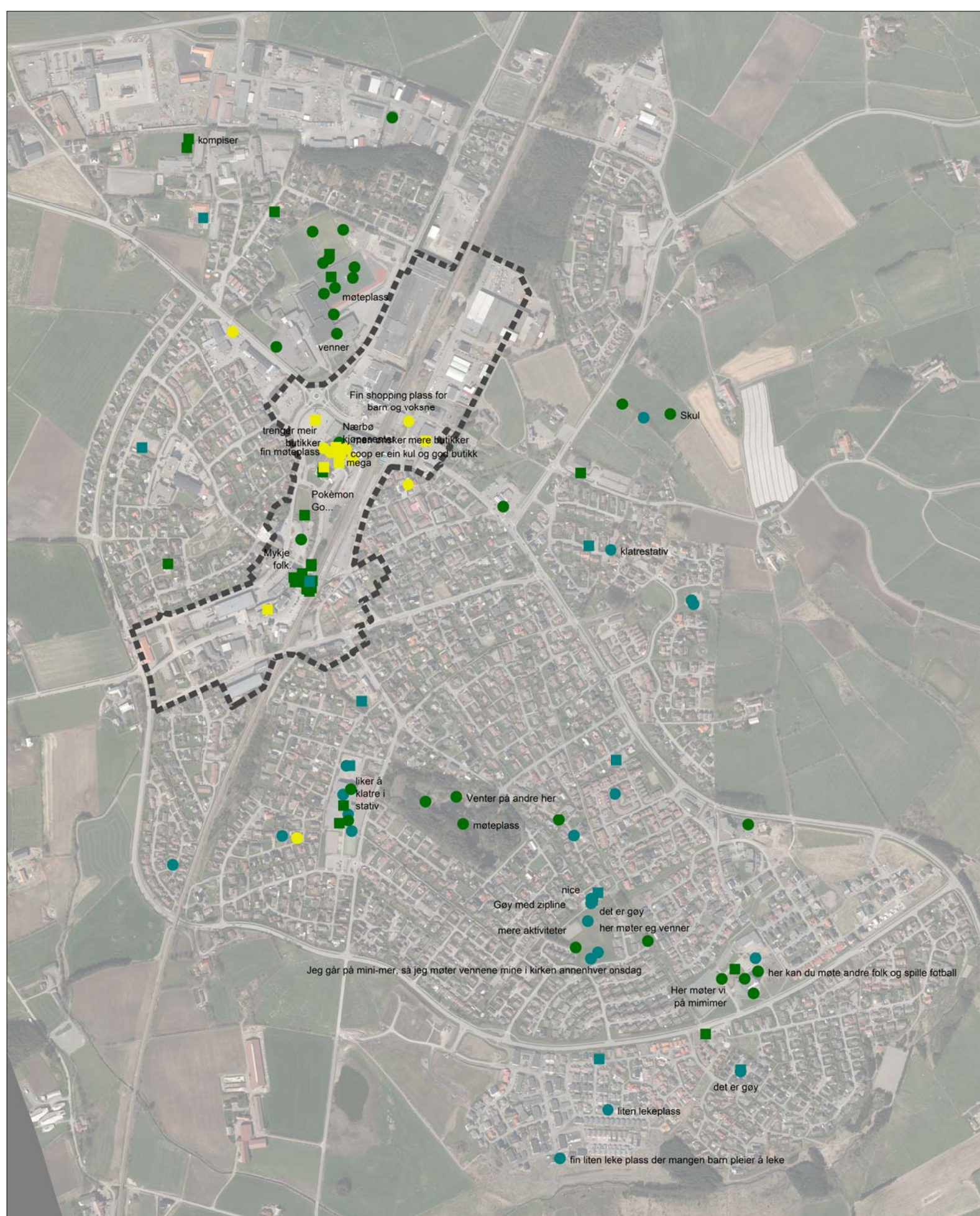


Møteplasser

4.4.1

- Barn møteplass
- Barn lekeplass
- Barn shopping
- Ungdom møteplass
- Ungdom lekeplass
- Ungdom shopping

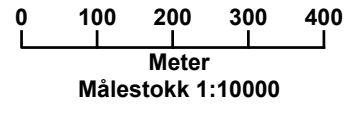


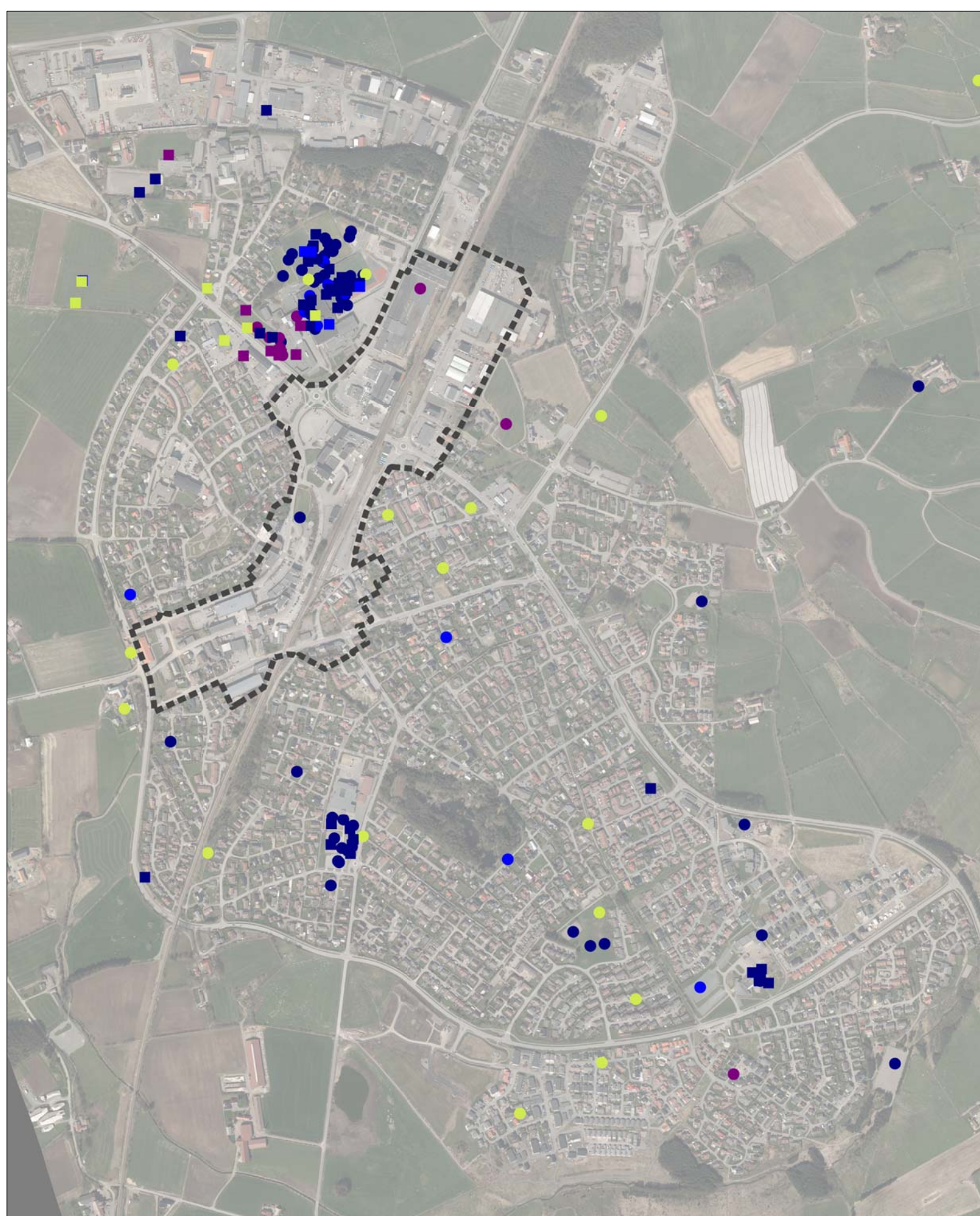


Møteplasser

4.4.1

- Barn møteplass
- Barn lekeplass
- Barn shopping
- Ungdom møteplass
- Ungdom lekeplass
- Ungdom shopping

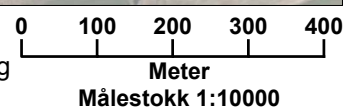


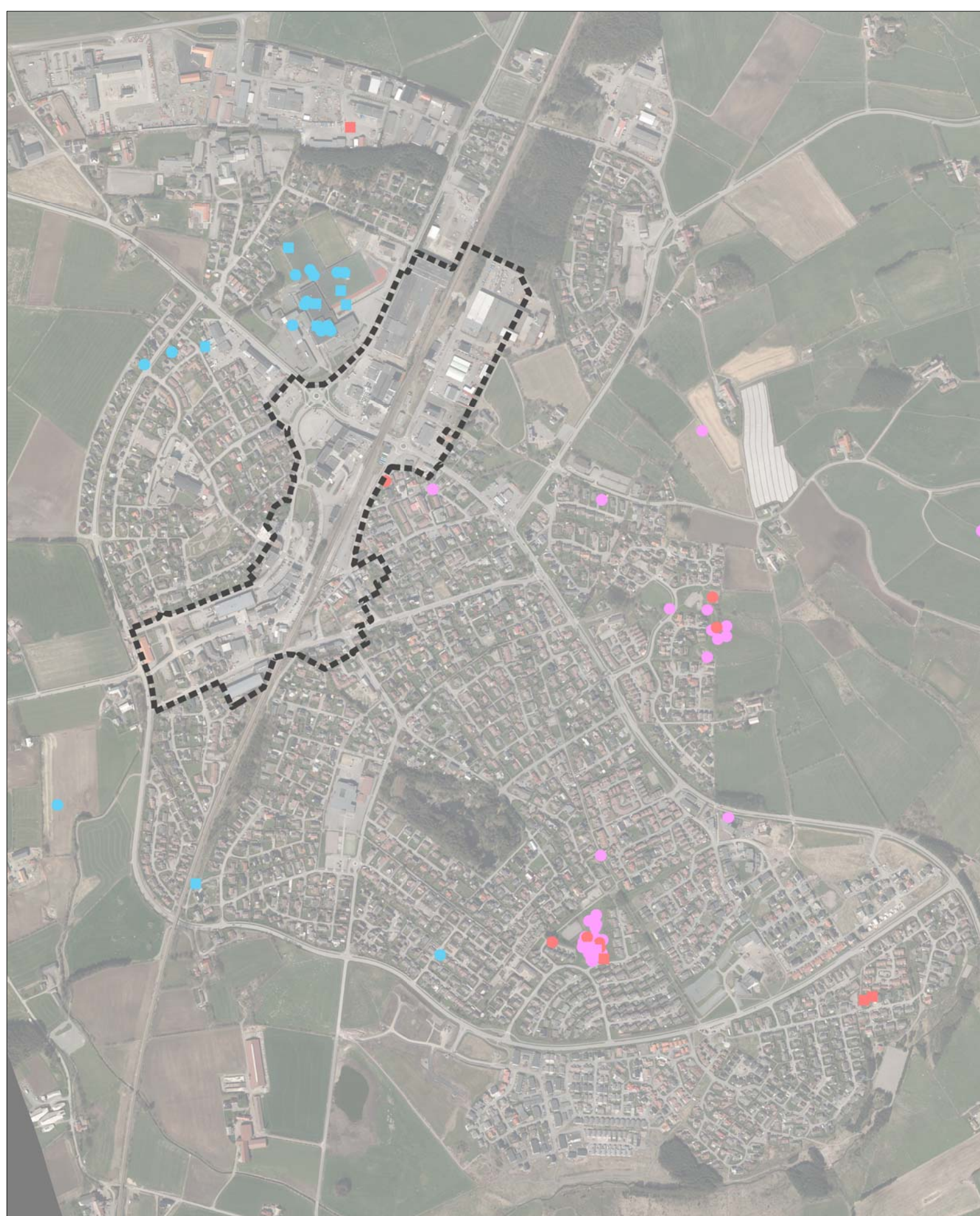


"Sommer"aktivitet

4.4.2

- Barn sykler
- Barn svømmer
- Barn skating
- Barn ballspill
- Ungdom sykling
- Ungdom svømming
- Ungdom skating
- Ungdom ballspill

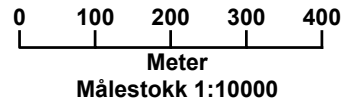


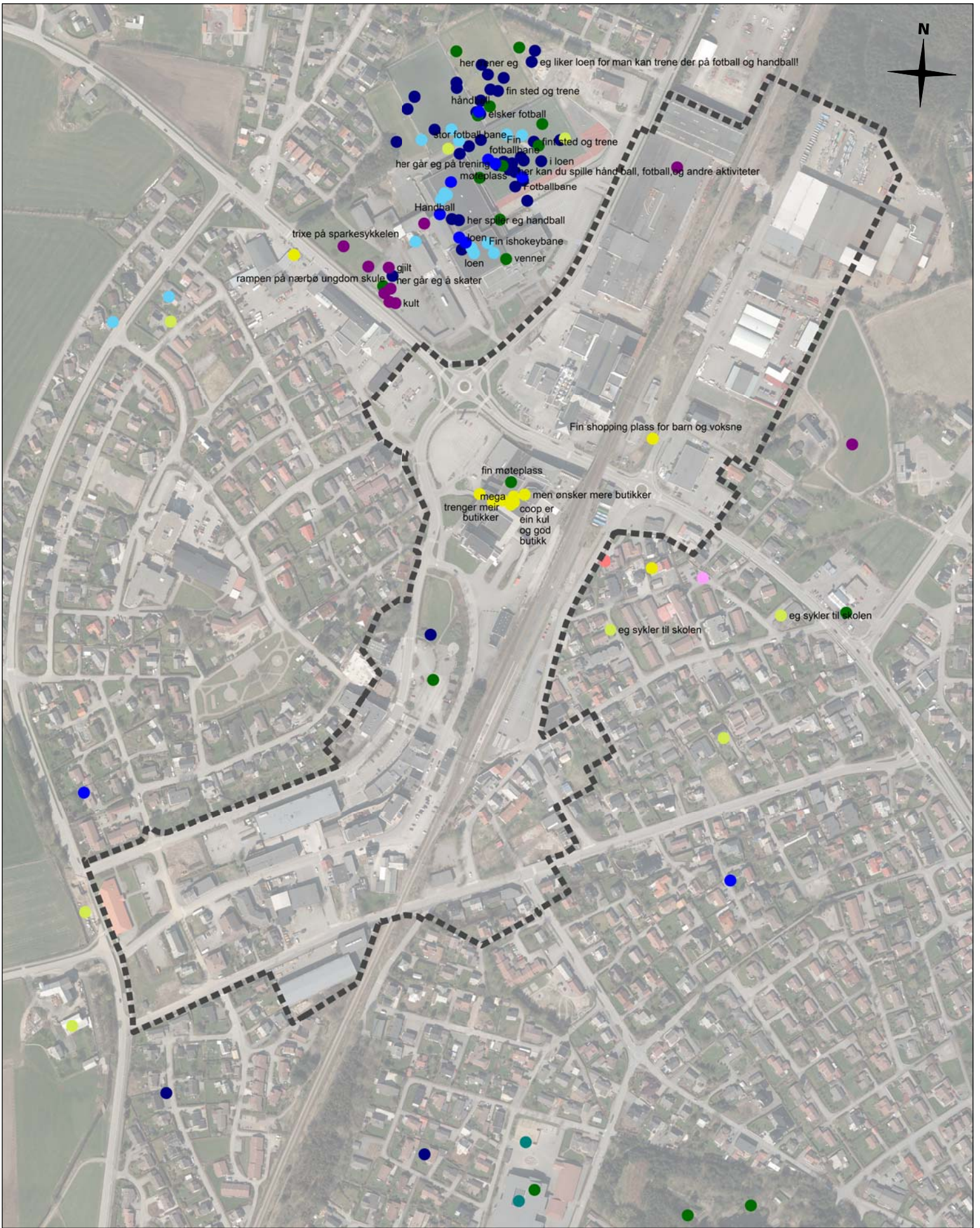


"Vinter"aktiviteter

4.4.3

- Barn skøyter
- Barn aking
- Barn ski
- Ungdom skøyter
- Ungdom aking
- Ungdom ski

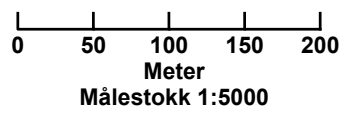




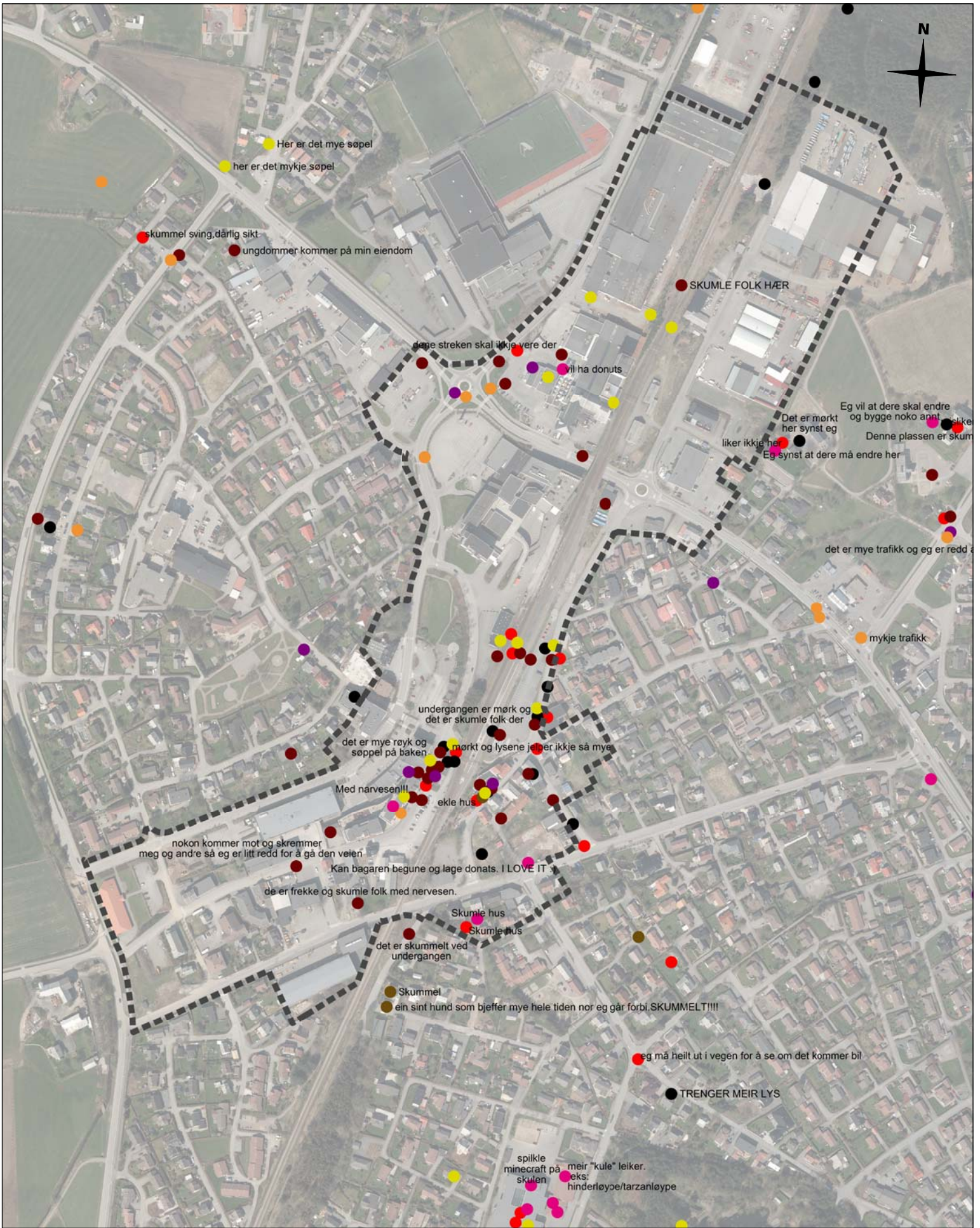
Aktiviteter

For barn nær sentrum

4.5.1



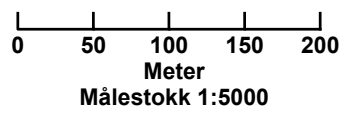
- Barn sykler
- Barn svømmer
- Barn skøyter
- Barn ski
- Barn skating
- Barn shopping
- Barn møteplass
- Barn lekeplass
- Barn ballspill
- Barn aking



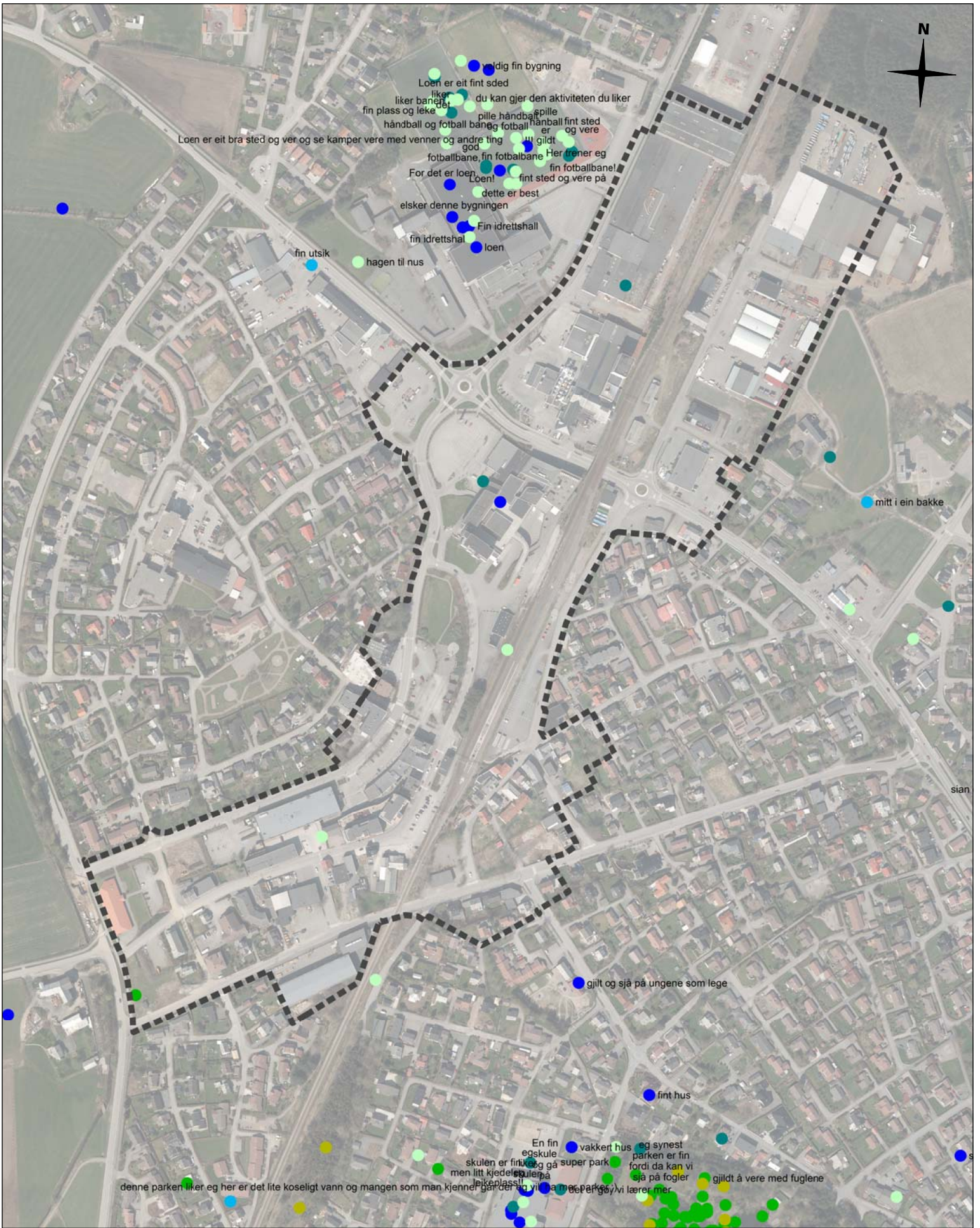
Negative forhold

For barn nær sentrum

4.5.2



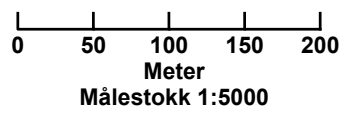
- | | |
|------------------|--------------------|
| ● Barn vil endre | ● Barn skumle folk |
| ● Barn trafikk | ● Barn sint hund |
| ● Barn søppel | ● Barn mørkt |
| ● Barn støy | ● Barn misliker |



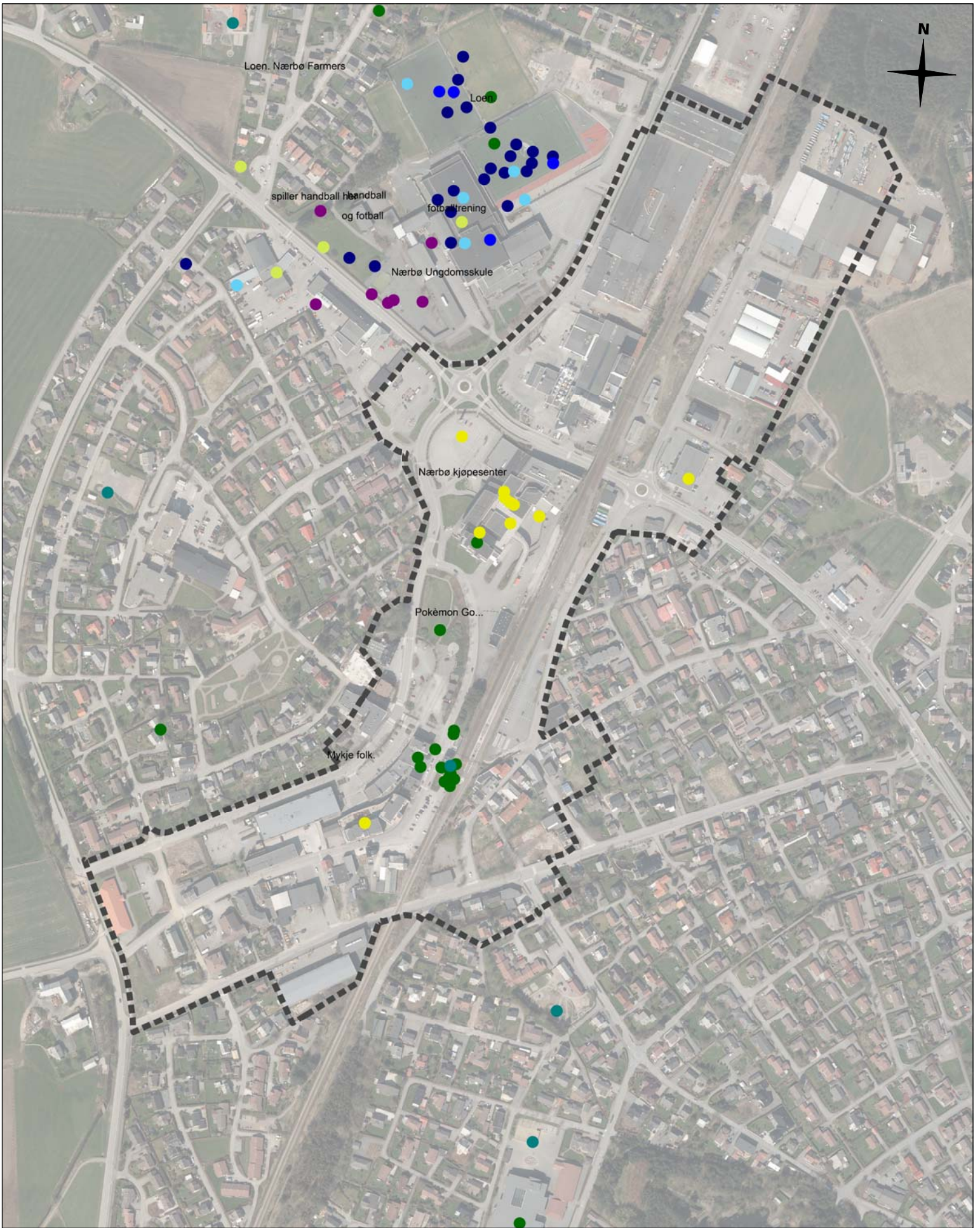
Positive forhold

For barn nær sentrum

4.5.3



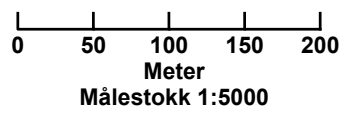
- | | |
|--|--|
| ● Barn liker | ● Barn fin skog |
| ● Barn fin utsikt | ● Barn fin park |
| ● Barn fint sted | ● Barn fin bygning |



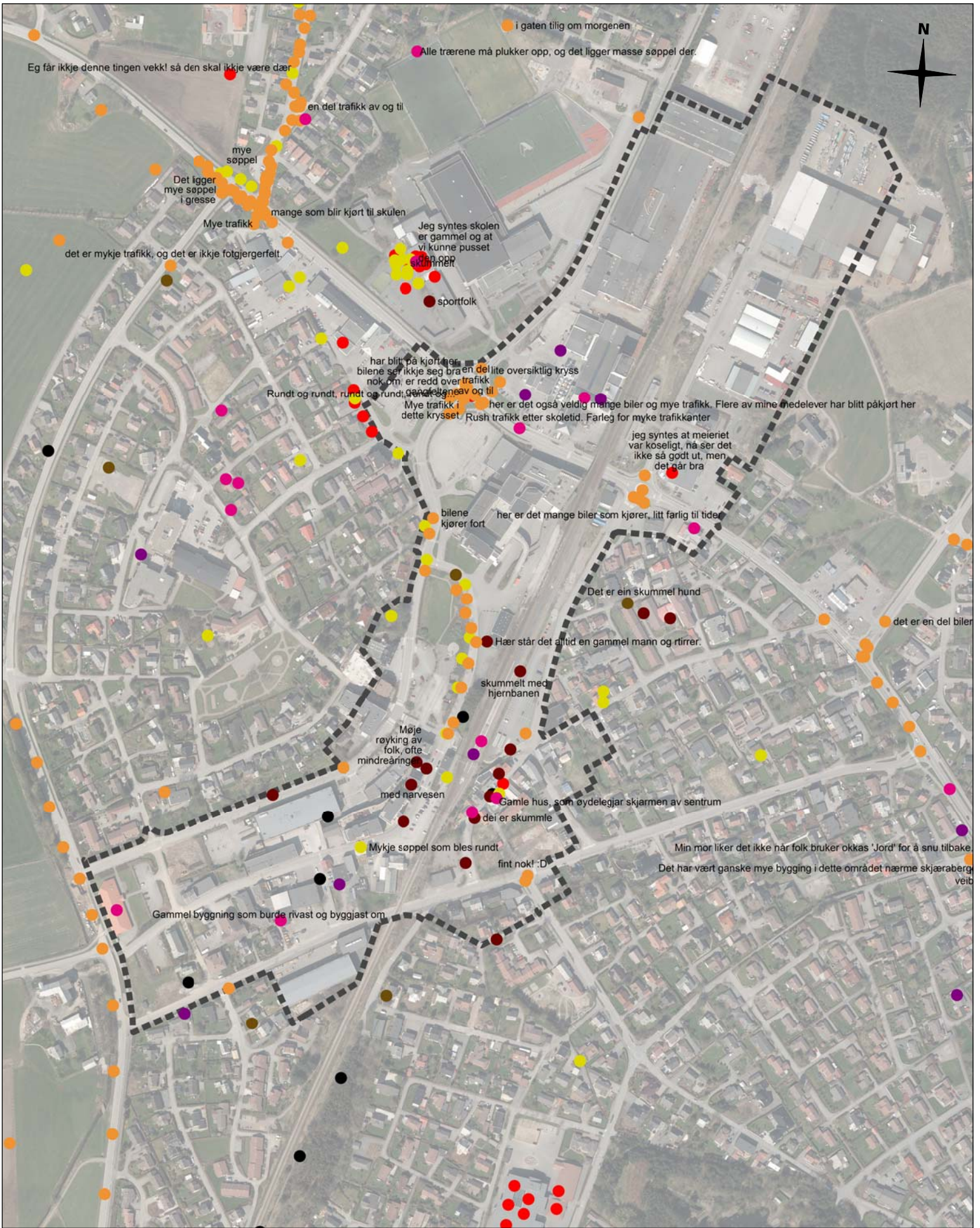
Aktiviteter

For ungdom nær sentrum

4.5.4



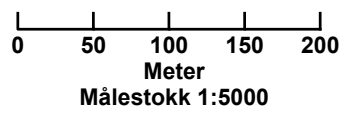
- | | |
|--|--|
| ● Ungdom sykling | ● Ungdom shopping |
| ● Ungdom svømming | ● Ungdom møteplass |
| ● Ungdom skøyter | ● Ungdom lekeplass |
| ● Ungdom ski | ● Ungdom ballspill |
| ● Ungdom skating | ● Ungdom aking |



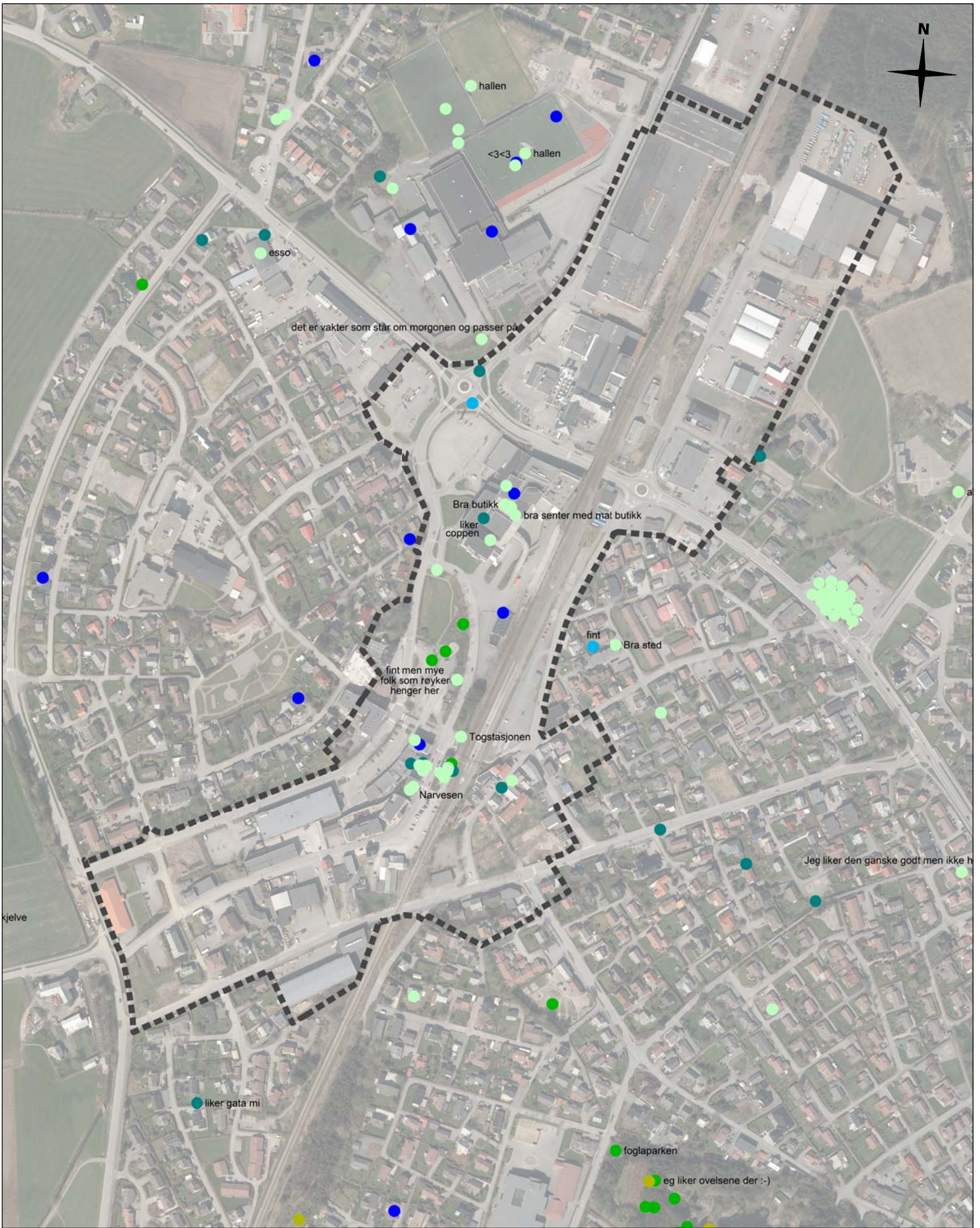
Negative forhold

For ungdom nær sentrum

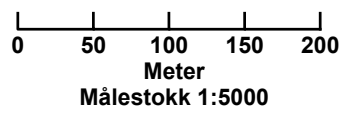
4.5.5



- Ungdom vil endre
- Ungdom skumle folk
- Ungdom trafikk
- Ungdom sint hund
- Ungdom søppel
- Ungdom mørkt
- Ungdom støy
- Ungdom misliker



Positive forhold
 For ungdom nær sentrum
4.5.6



- Ungdom liker
- Ungdom fint sted
- Ungdom fin utsikt
- Ungdom fin bygning
- Ungdom fin skog
- Ungdom fin park

5. GJENNOMGANG

5.1 SKULEVEGANE

5.1.1 Barn

Det bor få barn i sentrum, og nordvest rundt sykehjemmet, og det vises i skoleveiene. Helt mot nordvest bor det flere, som bruker Bernervegen til Bø skule.

5.1.2 Ungdom

Langt fleire ungdommer går gjennom sentrum, siden de fleste bor sør og øst for sentrum, og begge ungdomsskolene ligger nordvest. Bernervegen er en hovedåre, men i motsatt retning. Mange bruker også undergangen ved stasjonen, og noen få ungdomsskoleelever kommer også med toget (til Tryggheim – og langt fleire på videregående nivå). Noen få fortsetter på Jernbanevegen i stedet for å ta undergangen, muligens fordi de sykler. Registreringen skiller ikke mellom skolevei til fots og på sykkel.

5.2 SENTRUM

5.2.1 Aktiviteter for barn

Det er i dag få tilbud for barn i sentrum. Deres fritidsaktiviteter er konsentrert andre steder i Nærbø, som Loen, og ved skoler og nabolag. Coop-senteret er et møtested og det eneste som trekker. En registrering av torget som møteplass, og sandfotball på sommeren som har vært et populært innslag.

5.2.2 Negative forhold, barn

Fleire synes det er "skumle" folk i sentrum, gjerne eldre ungdommer med brautende oppførsel, som er frekke og skremmer de. Workshop tidligere har nyansert dette til å gjelde både enkeltepisodes og en generell frykt for ungdommene, selv om de ikke «gjør» noe.

De synes det er mørkt flere steder, særlig i undergangen under jernbanen som oppleves som skummel på kveldstid. Det gjelder også området rundt den gamle fabrikk.

Mye forsøpling, spesielt sneiper, rundt stasjonsområdet.

5.2.3 Positive forhold, barn

Påfallende få registreringer. Kun en håndfull som synes Coop-senteret og det gamle meieriet er fine steder (sistnevnte antageligvis i fortid), fin park sør v/Tine-tankene, og at liker stasjonen og bygdeungdomslaget.

5.2.4 Aktiviteter for ungdom

Også ungdommen handler på Coop-senteret, men mange trekker nå til sentrum for å «henge» i området rundt kiosken og stasjonen. Også for dem er Loen et senter for aktiviteter.

5.2.5 Negative forhold, ungdom

Også ungdommen har lagt inn at de treffer på skumle folk i sentrum (Narvesen og NAV), og at det er mørkt i noen av gatene og i undergangen.

De har også et mye større fokus på trafikk, og særlig rundkjøringen Bernervegen/Torggata skiller seg ut. Her er det fleire som har blitt påkjørt eller sett andre bli det, det er mye trafikk her ved skolestart/slutt. Mange bruker Jadarvegen som skolevei, og her er det en del trafikk og ikke fortau.

Som for hele Nærbø er det registrert forsøpling rundtom, særlig langs Jadarvegen.

Fleire påpeker gamle bygninger som står til nedfalls, og at de ødelegger sjarmen ved sentrum. Det gjelder Jernbanevegen v/fabrikken, og Trelastvegen som snart rives.

5.2.6 Positive forhold, ungdom

Det er fleire av ungdommene som liker seg i sentrum, særlig rundt Narvesen og på Coop-senteret. Også torget er fint, men mye røyking i sentrum trekker ned – lukt og sneiper. Det er også noen som *liker* det gamle området i Jernbanevegen, og fler andre bygninger rundt torget/parken.

5.4 UTVIKLING

Neste utgave av rapporten vil gå nærmere inn på mulige tiltak i sentrum, dette er gjerne tiltak som også er kommet fram i workshop tidligere i år.

Den vil også ta for seg hele Nærbø, og se på spesifikke steder som kan forbedres med enkle midler.