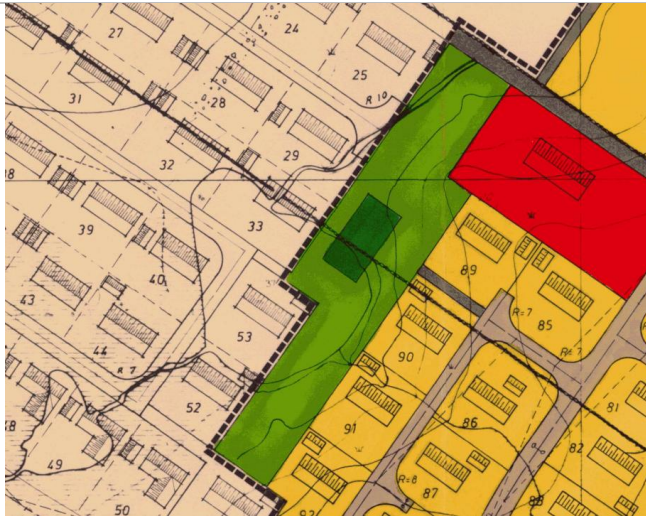
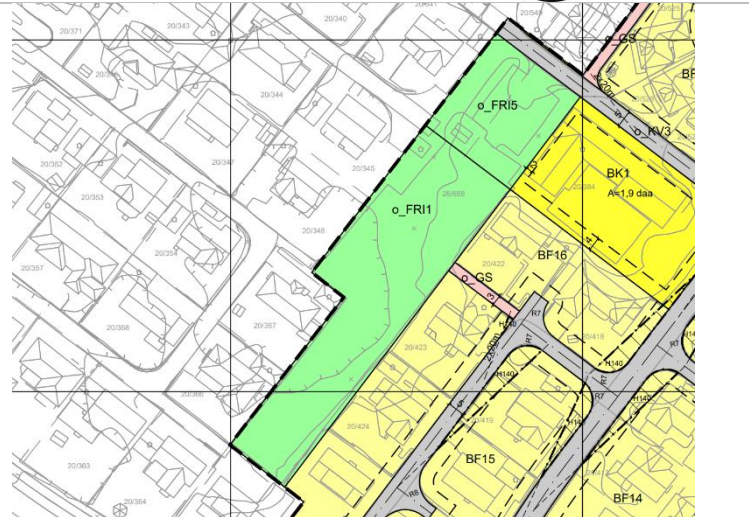
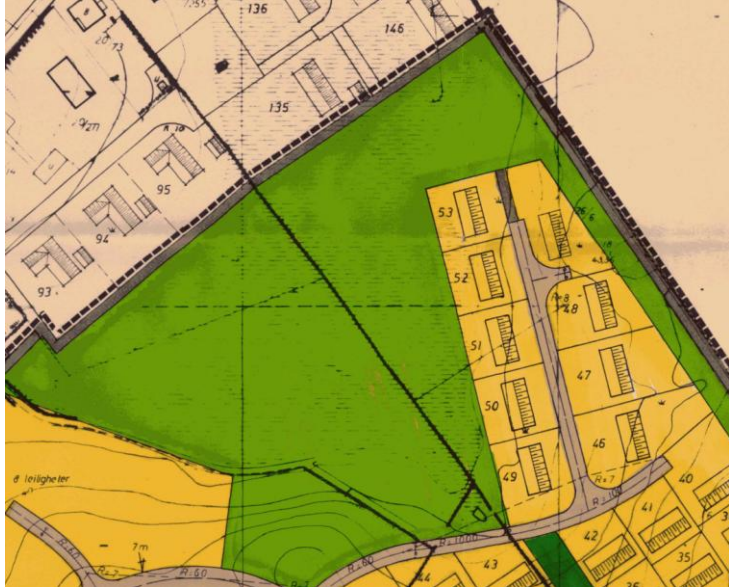
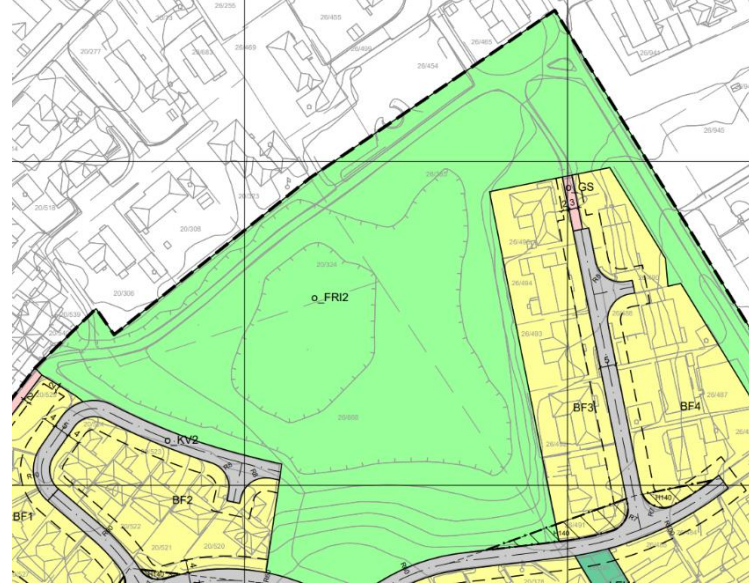


## Tabell som viser endringene i plankart

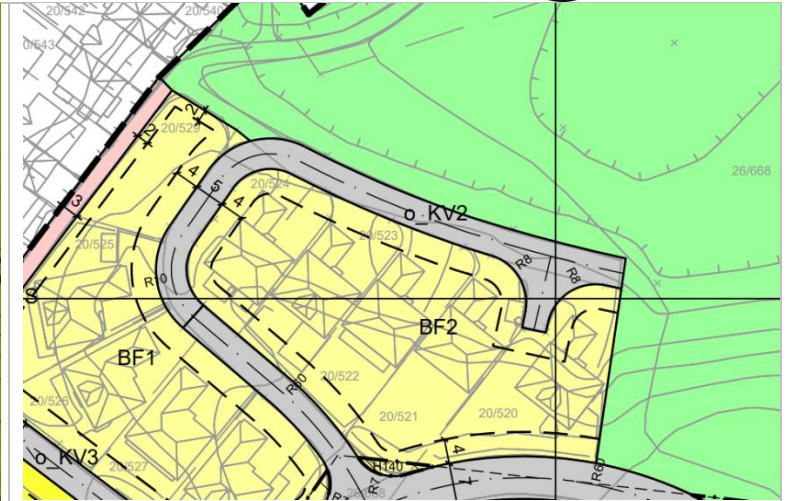
Tabell er vedlegg til reguleringsending for Urheifeltet øst – planID 992. Formålene i kartet er oppdatert i samsvar med dagens tegneregler. Nye frisiktlinjer og frisiktsoner er lagt inn i tråd med kravene i håndbok N100, eksisterende beholdes. I tillegg er det inkludert byggegrenser, 4 meter fra kjøreveg og 2 meter fra gang- og sykkelveger med registrert offentlig vann og avløp.

	Endring	Godkjent plan	Reguleringsending
1	Endret formål fra daghjem (rødt) og gangveg til boligbebyggelse-konsentrert småhusbebyggelse (BK1), offentlig friområde (o_FRI5) og kjøreveg (o_KV3).		

<p>2 Endret formål fra park og lekeplass til offentlig friområde (o_FRI1).</p>		
<p>3 Endret formål park og gangveg til offentlig friområde (o_FRI2). Alle gangveger i friområde er fjernet fra plankart, men det er tillatt med gangveger på opptil 3 meter bredde.</p>		



4 Regulert inn eksisterende kjøreveg (o\_KV2).



5 Tilpasset lekeplass etter eiendoms-grense.

