



Tegnforklaring

Bebyggelse og anlegg (PBL § 12-5, nr. 1)

-  Energianlegg
-  Vindkraftanlegg

Samferdselsanlegg og teknisk infrastruktur (PBL § 12-5, nr. 2)

-  Kjøreveg




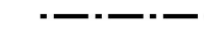
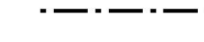








Landbruks-, natur- og friluftsmål samt reindrift (PBL § 12-5, nr. 5)

-  Landbruksformål
-  Vern av kulturmiljø eller kulturminne

Hensynssoner (PBL § 12-6)

-  Høyspenningsanlegg (inkl. høyspentkabler)
-  Hensyn landskap
-  Frisikt
-  Gul sone iht. T-1442
-  Båndlegging etter lov om kulturminner

Linjesymbol

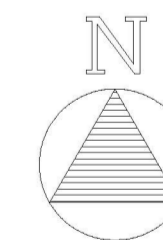
-  Plangrense
-  Formålsgrense
-  Faregrense
-  Angitt hensynsgrense
-  Sikringsgrense
-  Støygrense
-  Båndleggingsgrense
-  Byggegrense
-  Regulert senterlinje
-  Frisiktlinje
-  Måle og avstandslinje
-  Forskningskurve
-  Høydekurve

Eierform PBL 2008

o_ offentlig
f_ felles

Basiskart

Geodetisk grunnlag: UTM-sone32v (EUREF89 / WGS84)
Geodetisk høydegrunnlag: NN2000
Geodatakilde: Hå kommune / Geovekst
Uttaksdato basiskart: 28.12.2020



MINDRE ENDRING - FRIESTAD VINDKRAFTVERK PLAN ID 1092

SAKSBEHANDLING IFLG. PLAN- OG BYGNINGSLOVEN	SAKSNR	DATO	SIGN
Kunngjøring oppstart			
1. gangs behandling i det faste utvalget for plansaker			
Offentlig ettersyn fra til			
2. gangs behandling i det faste utvalget for plansaker			
Kommunestyrets vedtak:			

PLANEN UTARBEIDET AV:



RH Oppmåling
v/ Rune Hemnes
Tlf; 417 62 790
E-mail; rune@rh-oppmaling.no

SAKSNR	TEGNR.	SAKSBEH.